

# DATOS ABIERTOS

## 80 CONJUNTOS DE DATOS



FEDERACION ESPAÑOLA DE  
MUNICIPIOS Y PROVINCIAS



RED DE ENTIDADES LOCALES  
POR LA TRANSPARENCIA Y  
PARTICIPACIÓN CIUDADANA



# Índice

Presentación	5
Listado de los Conjuntos de Datos de esta guía	6
ICONOS de los Conjuntos de Datos de esta guía	8
<b>Conjuntos de Datos</b>	<b>9</b>
<b>Anexos</b>	<b>95</b>
ANEXO I : Descripción de atributos de esta guía	96
ANEXO II : Sectores NTI	97
ANEXO III : Formatos de fichero	99
ANEXO IV : Indicadores Infoparticipa	100
ANEXO V : Portales de Datos Abiertos de Referencia	103
ANEXO VI : Objetivos de Desarrollo Sostenible	105
ANEXO VII : ODS asociados a cada Conjunto de Datos	106
ANEXO VIII : Indicadores de Desarrollo Sostenible para ENTIDADES LOCALES	109
<b>Agradecimientos</b>	<b>129</b>



# Presentación



**Cristina Ayala Santamaría**

*Alcaldesa de Burgos.  
Presidenta de La Red de Entidades  
Locales por la Transparencia y  
Participación Ciudadana.  
FEMP*

Desde la RED de Entidades Locales por la Transparencia y la Participación Ciudadana de la FEMP, queremos poner a disposición de los Gobiernos Locales una nueva publicación, que entendemos será de utilidad para la mejor utilización de los datos que gestionamos diariamente en nuestros municipios.

En línea con la Ordenanza Tipo de Gobierno del Dato, publicamos una guía con los 80 conjuntos de datos, que son los básicos que cada Entidad Local debe tener actualizados y estructurados para la mejor toma de decisiones sobre la gestión municipal y abrir su uso al conjunto de la ciudadanía, agentes sociales y empresas para el mejor uso de los recursos públicos y la dinamización administrativa basada en el uso de esta estadística.

Esta guía, continuación de trabajos anteriores publicados, está elaborada a partir de la experiencia y conocimiento de profesionales de la Administración Local, de las Universidades y de las propias empresas que trabajan con datos públicos.

Vivimos en una época caracterizada por la inmensa cantidad de información disponible a través de las herramientas tecnológicas y toda esta información debe estar basada en los datos más exactos y de mejor calidad posible para la mejor prestación de los servicios municipales a los vecinos.

Esperamos que esta guía le sea de utilidad en el objetivo de mejorar nuestras Entidades Locales a través de una gestión práctica y estructurada de los datos con los que trabajamos y que deben servir para la mejor toma de decisiones que permitan continuar avanzando en conseguir administraciones más dinámicas, ágiles y eficientes.

## Listado de los Conjuntos de Datos de esta guía

Num	Título	Título extendido
1	Accidentes de tráfico	Accidentes de tráfico con intervención de la policía
2	Agenda cultural	Actividades y eventos de carácter cultural
3	Agenda de actividades y eventos	Actividades y eventos de carácter no cultural
4	Agenda de trabajo de alcaldía y altos cargos	Agenda completa de trabajo de alcaldes/a, concejales/as, personal directivo, personal eventual y altos cargos
5	Alojamientos turísticos	Hoteles, albergues, pensiones, pisos turísticos, viviendas vacacionales o similares
6	Alumbrado público	Puntos de luz, unidades luminosas o farolas
7	Aparcamiento para personas con movilidad reducida	Plazas de estacionamiento en vía pública para personas con movilidad reducida
8	Aparcamiento público	Estacionamientos públicos gratuitos, de pago o controlados
9	Arbolado	Localización de árboles y arbustos
10	Áreas empresariales o industriales	Parques científicos, polígonos industriales, centros tecnológicos o similares
11	Avisos	Comunicaciones a la ciudadanía sobre las incidencias en la vía pública
12	Ayudas sociales	Ayudas sociales otorgadas a personas y organizaciones
13	Bicicleta pública (estacionamiento)	Bases o estaciones de bicicleta pública
14	Bicicleta pública (ocupación)	Ocupación del servicio de bicicleta pública
15	Calendario laboral	Calendario laboral completo
16	Calidad del agua	Medición de la calidad del agua para el consumo humano
17	Calidad del aire	Medición de los niveles de contaminación atmosférica
18	Callejero	Conjunto de direcciones postales
19	Carril bici	Vial en el que únicamente se permite la circulación de bicicletas, patines o similar
20	Censo de empresas y agentes económicos	Empresas censadas con obligaciones tributarias
21	Censo de instalaciones deportivas	Edificaciones y espacios en los que se realizan actividades deportivas
22	Censo de locales comerciales y de ocio	Censo de locales comerciales, actividades, terrazas de hostelería, restauración y ocio
23	Censo de vehículos	Parque de vehículos
24	Centros educativos	Centros educativos de cualquier tipo
25	Centros sanitarios	Centros de atención médica o sanitarios
26	Consumo energético	Consumo energético de los equipamientos e instalaciones
27	Contaminación acústica	Medición de la intensidad de ruido
28	Contenedores de residuos y reciclaje	Ubicación de contenedores y tipo de residuo que puede almacenar
29	Contratación y licitación pública	Licitaciones y adjudicaciones de los contratos públicos
30	Convenios	Convenios firmados por la administración local
31	Oferta de empleo público y convocatorias	Oferta de empleo público y convocatorias
32	Datos meteorológicos	Temperatura, precipitación, viento, presión atmosférica, humedad y radiación solar
33	Desempleo y empleo	Personas activas, en paro o desempleadas
34	Desfibriladores	Desfibriladores fuera del ámbito sanitario
35	Deuda pública	Deuda contraída por la entidad local con terceros
36	Elecciones	Resultados electorales de las elecciones municipales, autonómicas, estatales y europeas
37	Equipamientos municipales	Edificaciones e instalaciones donde se prestan servicios públicos
38	Espacios naturales	Espacios naturales, tanto terrestres como marinos, incluidos los Lugares de Importancia Comunitaria
39	Estaciones medioambientales y sensores	Estaciones de control y sensores que proporcionan datos meteorológicos, de calidad del aire, contaminación acústica, calidad del agua, datos de tráfico, aforos, etc
40	Facturas	Facturas pagadas a terceros

Num	Título	Título extendido
41	Flujos turísticos	Plazas hoteleras, pernoctaciones, visitantes, perfil de turistas, zonas de afluencia, etc
42	Fuentes de agua de beber	Fuentes de agua potable en vía pública, parques o jardines
43	Gasolineras	Estaciones de servicio
44	Gestión de residuos	Residuos, tipos, formas de recogida y cantidades
45	Hidrantes de protección contra incendios	Hidrantes para abastecer servicios de extinción de incendios
46	Inspección técnica de edificios	Edificios que tienen que pasar la inspección técnica
47	Instalaciones de los cuerpos de seguridad	Instalaciones de los cuerpos y fuerzas de seguridad donde se atienden comunicaciones, trámites o demandas de servicios
48	Inventario de bienes muebles e inmuebles	Inventario de bienes muebles, inmuebles y arrendamientos
49	Licencias urbanísticas	Licencias urbanísticas y autorizaciones gestionadas por la entidad local
50	Lugares de interés turístico	Museos, edificios de interés e históricos, monumentos, rutas, etc
51	Monumentos	Elementos públicos o privados que destacan del resto por su importancia cultural, social, histórica o turística
52	Multas de circulación	Infracciones de circulación, aparcamiento, radar, etc
53	Normativa	Normativas aprobadas por la entidad local
54	Obligaciones de transparencia	Obligaciones de publicidad activa a publicar en la web de transparencia
55	Padrón municipal de habitantes	Población empadronada en la entidad local
56	Parques y jardines	Parques, jardines y zonas forestales
57	Patinetes públicos	Estacionamientos públicos de patinetes eléctricos
58	Periodo medio de pago a proveedores	Tiempo que la entidad local tarda en pagar a los proveedores
59	Plan general de ordenación urbanística	Planeamiento general definido en la normativa urbanística
60	Presupuesto y ejecución presupuestaria	Partidas de ingresos y gastos del presupuesto de la entidad local
61	Puntos de acceso WiFi públicos	Puntos de acceso gratuitos a internet en el municipio
62	Puntos de recarga de coche eléctrico	Puntos de recarga de coches eléctricos en la vía pública o en establecimientos privados, e información sobre el coste
63	Puntos limpios	Puntos limpios o ecoparques tanto fijos como móviles
64	Registro de asociaciones	Asociaciones inscritas en el censo de entidades y colectivos de la ciudadanía
65	Relación de puestos de trabajo	Relación de puestos de trabajo (RPT) de la entidad
66	Representación cartográfica	Representación geográfica del territorio a escalas grandes
67	Seguridad ciudadana	Infracciones relacionadas con las personas, patrimonio, animales y medio ambiente
68	Asistencia a personas en situación de necesidad	Servicios de asistencia social a personas en situación de necesidad
69	Señalización horizontal	Señales horizontales en la red de viales
70	Señalización vertical	Señales verticales en la red de viales
71	Solicitudes de derecho de acceso a información pública	Solicitudes de derecho de acceso a información pública presentadas y amparadas por la normativa de transparencia
72	Subvenciones	Subvenciones concedidas por la entidad local a diferentes organizaciones y personas
73	Sugerencias, quejas, reclamaciones y felicitaciones	Sugerencias, quejas, reclamaciones y felicitaciones sobre los servicios públicos y otras actuaciones municipales
74	Tramitaciones	Tramitaciones realizadas a través de canales de atención
75	Transporte público	Transporte público urbano e interurbano
76	Tráfico	Tráfico urbano de vehículos
77	Zonas de carga y descarga	Reservas de estacionamiento para carga y descarga de mercancías en vía pública
78	Zonas de libertad para perros	Áreas caninas para que los perros estén en libertad
79	Zonas de riesgo	Áreas afectadas por un peligro natural
80	Zonas infantiles y para personas adultas	Zonas para la actividad física y el juego de personas adultas o menores

# ICONOS de los Conjuntos de Datos de esta guía



Accidentes de tráfico



Agenda cultural



Agenda de actividades y eventos



Agenda de trabajo de alcaldía y altos cargos



Alojamientos turísticos



Alumbrado público



Aparcamiento para personas con movilidad reducida



Aparcamiento publico



Arbolado



Áreas empresariales o industriales



Avisos



Ayudas sociales



Bicicleta pública (estacionamiento)



Bicicleta pública (ocupación)



Calendario laboral



Calidad agua



Calidad del aire



Callejero



Carril bici



Censo de empresas y agentes económicos



Censo de instalaciones deportivas



Censo de locales comerciales y de ocio



Censo de vehiculos



Centros educativos



Centros sanitarios



Consumo energético



Contaminación acústica



Contenedores de residuos y reciclaje



Contratación y licitación pública



Convenios



Oferta de empleo público y convocatorias



Datos meteorológicos



Desempleo y empleo



Desfibriladores



Deuda pública



Elecciones



Equipamientos municipales



Espacios naturales



Estaciones medioambientales y sensores



Facturas



Flujos turísticos



Fuentes de agua de beber



Gasolineras



Gestión de residuos



Hidrantes de protección contra incendios



Inspección técnica de edificios



Instalaciones de los cuerpos de seguridad



Inventario de bienes muebles e inmuebles



Licencias urbanísticas



Lugares de interés turístico



Monumentos



Multas de circulación



Normativa



Obligaciones de transparencia



Padrón municipal de habitantes



Parques y jardines



Patinetes públicos



Periodo medio de pago a proveedores



Plan general de ordenación urbanística



Presupuesto y ejecución presupuestaria



Puntos de acceso WiFi públicos



Puntos de recarga de coche eléctrico



Puntos limpios



Registro de asociaciones



Relación de puestos de trabajo



Representación cartográfica



Seguridad ciudadana



Asistencia a personas en situación de necesidad



Señalización horizontal



Señalización vertical



Solicitudes de derecho de acceso a información pública



Subvenciones



Sugerencias, quejas, reclamaciones y felicitaciones



Tráfico



Tramitaciones



Transporte público



Zonas de carga y descarga



Zonas de libertad para perros



Zonas de riesgo



Zonas infantiles y para personas adultas



# Conjuntos de Datos





## Accidentes de tráfico

Características	Georreferenciado	Afectado por LOPDGDD	Obligación Transparencia	Indicador Infoparticipa 2024	Desglose por Sexo	Desglose por Edad		
			–	–				
Número	1							
Título	Accidentes de tráfico							
Título extendido	Accidentes de tráfico con intervención de la policía							
Descripción	Datos de accidentes de tráfico, cuando en el mismo existe intervención policial. En España, en el caso de que uno de los implicados sea víctima (atención médica, heridos o fallecidos), estos datos se tienen que proporcionar a la DGT mediante la aplicación ARENA y desde la misma, se puede obtener un listado. El resto de los accidentes sin víctimas debe proporcionarlo la policía local o guardia civil en poblaciones de menos de 5.000 habitantes							
Etiquetas	accidente, atestado, punto negro, choque, golpe, atropello, colisión							
Sector NTI	Transporte, Seguridad							
Clasificación alto valor	Estadística							
Conjunto de datos de alto valor	Mortalidad							
Documentos de referencia	<a href="https://www.boe.es/eli/es/o/2014/10/27/int2223/con">https://www.boe.es/eli/es/o/2014/10/27/int2223/con</a>							
Vocabulario								
Frecuencia de actualización mínima	Mensualmente							
Formatos de fichero	csv , xlsx , json , geojson , gml							
Versiones	Dentro del mismo año, información actualizada en mismo recurso de manera acumulativa Un fichero único por período (año, trimestre, mes)							
Tipos de visualización recomendada	Tabla, Mapa							
Conjuntos de datos relacionados	 Alumbrado público	 Aparcamiento público	 Carril bici	 Instalaciones de los cuerpos de seguridad	 Multas de circulación	 Patinetes públicos	 Señalización horizontal	 Señalización vertical
Casos de uso: datos	Ayuntamiento de Barcelona	Ayuntamiento de Madrid	Ayuntamiento de Zaragoza	Ayuntamiento de Córdoba				
Casos de uso: visualizaciones	Ayuntamiento de Barcelona	Ayuntamiento de Madrid	Ayuntamiento de Zaragoza	Ayuntamiento de Córdoba				
	–			–				
Agenda 2030: OBJETIVOS								
Agenda 2030: INDICADORES	3.6.1 Tasa de mortalidad por lesiones debidas a accidentes de tráfico							






### Agenda 2030: Indicadores para Entidades Locales

#### Icono Indicador

	3.5.EL02 Proporción de accidentes en los que intervienen personas que superan las tasas de alcoholemia
	3.6.EL02 Proporción de muertes por lesiones debidas a accidentes de tráfico desglosadas por edad y sexo
	3.6.EL04 Proporción de accidentes en los que se producen muertes por lesiones del accidente
	11.2.EL10 Proporción de accidentes de tráfico en los que intervienen vehículos de movilidad personal (VMP) (bicicletas, patinetes, etc) desglosado por tipo de VMP



## Agenda cultural

Características	Georreferenciado	Afectado por LOPDGDD	Obligación Transparencia	Indicador Infoparticipa 2024	Desglose por Sexo	Desglose por Edad
		-	-	-	-	-
Número	2					
Título	Agenda cultural					
Título extendido	Actividades y eventos de carácter cultural					
Descripción	Datos de la agenda de actividades y eventos de carácter cultural y acotadas en el tiempo, que tengan lugar en el municipio independientemente de la entidad organizadora					
Etiquetas	agenda, actividad, evento, cultura					
Sector NTI	Cultura-ocio, Turismo					
Clasificación alto valor	Categoría FEMP					
Conjunto de datos de alto valor	-					
Documentos de referencia	<a href="https://interoperable-europe.ec.europa.eu/collection/semic-support-centre/solution/core-public-event-vocabulary/release/110">https://interoperable-europe.ec.europa.eu/collection/semic-support-centre/solution/core-public-event-vocabulary/release/110</a>					
Vocabulario	<a href="http://vocab.linkeddata.es/datosabiertos/def/cultura-ocio/agenda">http://vocab.linkeddata.es/datosabiertos/def/cultura-ocio/agenda</a>					
Frecuencia de actualización mínima	Continuo o tiempo real					
Formatos de fichero	csv , xlsx , json , geojson , gml					
Versiones	Dentro del mismo año, información actualizada en mismo recurso de manera acumulativa Un fichero único por período (año, trimestre, mes)					
Tipos de visualización recomendada	Tabla, Mapa					
Conjuntos de datos relacionados	 Agenda de actividades y eventos					
Casos de uso: datos	Concello de Santiago de Compostela	Junta de Castilla y León	Gobierno Vasco	Ayuntamiento Vitoria-Gasteiz		
						
Casos de uso: visualizaciones	Concello de Santiago de Compostela	Junta de Castilla y León	Gobierno Vasco	Ayuntamiento Vitoria-Gasteiz		
	-		-	-		
Agenda 2030: OBJETIVOS						
Agenda 2030: INDICADORES	-					

### Agenda 2030: Indicadores para Entidades Locales

#### Icono Indicador



8.9.ELO1/11.4.ELO1 Número de actividades para el fomento de la cultura y difusión del patrimonio



## Agenda de actividades y eventos

Características	Georreferenciado	Afectado por LOPDGDD	Obligación Transparencia	Indicador Infoparticipa 2024	Desglose por Sexo	Desglose por Edad
		-			-	-
Número	3					
Título	Agenda de actividades y eventos					
Título extendido	Actividades y eventos de carácter no cultural					
Descripción	Datos de las actividades y eventos no culturales de todo el municipio, organizados o promovidos por la entidad local, otras organizaciones o sociedad civil. Se incluyen todos los actos programados y que no han finalizado					
Etiquetas	agenda, actividad, evento, deporte, social					
Sector NTI	Cultura-ocio					
Clasificación alto valor	Categoría FEMP					
Conjunto de datos de alto valor	-					
Documentos de referencia	<a href="https://interoperable-europe.ec.europa.eu/collection/semic-support-centre/solution/core-public-event-vocabulary/release/110">https://interoperable-europe.ec.europa.eu/collection/semic-support-centre/solution/core-public-event-vocabulary/release/110</a>					
Vocabulario	<a href="http://vocab.linkeddata.es/datosabiertos/def/cultura-oocio/agenda/index-en.html">http://vocab.linkeddata.es/datosabiertos/def/cultura-oocio/agenda/index-en.html</a>					
Frecuencia de actualización mínima	Continuo o tiempo real					
Formatos de fichero	csv , xlsx , json , geojson , gml					
Versiones	Dentro del mismo año, información actualizada en mismo recurso de manera acumulativa Un fichero único por período (año, trimestre, mes)					
Tipos de visualización recomendada	Tabla, Mapa					
Conjuntos de datos relacionados	Agenda cultural		Censo de instalaciones deportivas			
Casos de uso: datos	Ayuntamiento de Gijón	Ayuntamiento de Madrid				
Casos de uso: visualizaciones	Ayuntamiento de Gijón	Ayuntamiento de Madrid				
	-					
Agenda 2030: OBJETIVOS						
Agenda 2030: INDICADORES	-					

### Agenda 2030: Indicadores para Entidades Locales

Icono	Indicador
	1.5.EL12 Número de actividades de sensibilización y formación sobre la actuación ciudadana ante desastres naturales y de otro tipo y en particular, a la reducción de la exposición de las personas en situación de vulnerabilidad ante desastres
	2.4.EL04 Número de actividades de sensibilización y formación que contribuyan a una agricultura productiva y sostenible
	3.4.EL10 Número de actividades de sensibilización y formación que contribuyan a fomentar la salud mental y prevenir el suicidio
	3.5.EL03 Número de actividades de sensibilización y formación que contribuyan a la prevención y el tratamiento del abuso de sustancias adictivas, incluido el uso indebido de estupefacientes y el consumo nocivo de alcohol
	3.6.EL08 Número de actividades de sensibilización y formación sobre seguridad vial
	3.9.EL15 Proporción de actividades de sensibilización y formación sobre intoxicación involuntaria, contaminación en los hogares o contaminación del aire, el agua y el suelo
	4.4.EL01/4.6.EL01 Número de actividades de formación sobre tecnología de la información y las comunicaciones (TIC), alfabetización, aritmética básica y gestión y análisis básico de datos
	5.2.EL09 Número de actividades de sensibilización para promover la eliminación todas las formas de violencia contra todas las mujeres y las niñas
	5.3.EL01 Número de actividades de sensibilización para promover la igualdad de género y empoderar a todas las mujeres y las niñas



## Agenda de trabajo de alcaldía y altos cargos

Características	Georreferenciado	Afectado por LOPDGDD	Obligación Transparencia	Indicador Infoparticipa 2024	Desglose por Sexo	Desglose por Edad
						-
Número	4					
Título	Agenda de trabajo de alcaldía y altos cargos					
Título extendido	Agenda completa de trabajo de alcaldes/a, concejales/as, personal directivo, personal eventual y altos cargos					
Descripción	Datos descriptivos de reuniones, actividades y eventos en los que participa o acuden alcaldes/sas, concejales/as, personal directivo, personal eventual, altos cargos y resto personal directivo de la entidad local					
Etiquetas	agenda institucional, acuerdo, registro de lobbies, registro de transparencia					
Sector NTI	Sector-público					
Clasificación alto valor	-					
Conjunto de datos de alto valor	-					
Documentos de referencia	-					
Vocabulario	<a href="http://vocab.ciudadesabiertas.es/def/sector-publico/agenda-municipal/index-es.html">http://vocab.ciudadesabiertas.es/def/sector-publico/agenda-municipal/index-es.html</a>					
Frecuencia de actualización mínima	Continuo o tiempo real					
Formatos de fichero	csv , xlsx , json , geojson , gml					
Versiones	Dentro del mismo año, información actualizada en mismo recurso de manera acumulativa					
Tipos de visualización recomendada	Tabla, Mapa					
Conjuntos de datos relacionados						
Casos de uso: datos	Ayuntamiento de Madrid	Junta de Castilla y León	Ayuntamiento de Zaragoza	Ayuntamiento de Alcalá de Henares		
Casos de uso: visualizaciones	Ayuntamiento de Madrid	Junta de Castilla y León	Ayuntamiento de Zaragoza	Ayuntamiento de Alcalá de Henares		
		-	-	-		
Agenda 2030: OBJETIVOS						
Agenda 2030: INDICADORES	-					

### Agenda 2030: Indicadores para Entidades Locales

#### Icono Indicador

1.0.ELO2/2.0.ELO2/3.0.ELO2/4.0.ELO2/5.0.ELO2/6.0.ELO2/7.0.ELO2/8.0.ELO2/9.0.ELO2/10.0.ELO2/11.0.ELO2/12.0.ELO2/13.0.ELO2/14.0.ELO2/15.0.ELO2/16.0.ELO2/17.0.ELO2 Número de horas de participación en actividades de la Agenda de trabajo de la alcaldía y otros cargos que contribuyen a avanzar en el cumplimiento de las metas de los ODS desglosado al menos por ODS, persona que representan a la Entidad Local (alcaldía y otros cargos) y tipo de actividad (reunión de trabajo, evento, jornada, etc.)



## Alojamientos turísticos

Características	Georreferenciado	Afectado por LOPDGDD	Obligación Transparencia	Indicador Infoparticipa 2024	Desglose por Sexo	Desglose por Edad
		-	-	-	-	-
Número	5					
Título	Alojamientos turísticos					
Título extendido	Hoteles, albergues, pensiones, pisos turísticos, viviendas vacacionales o similares					
Descripción	Datos de lugares donde el turista pueda alojarse (hoteles, albergues, pensiones, pisos turísticos, viviendas vacacionales, etc.). Esta información podría extraerse del "Censo del impuesto de actividades económicas" que facilita la Agencia Tributaria anualmente a las Entidades Locales para la generación del Padrón de IAE					
Etiquetas	turismo, hostelería, alojamiento, vacaciones, pensión, hotel, camping, apartamento, hostel					
Sector NTI	Turismo					
Clasificación alto valor	Estadística					
Conjunto de datos de alto valor	Flujos turísticos en Europa					
Documentos de referencia	<a href="https://www.boe.es/buscar/doc.php?id=DOUE-L-2010-82268">https://www.boe.es/buscar/doc.php?id=DOUE-L-2010-82268</a> <a href="https://sede.agenciatributaria.gob.es/static_files/Sede/Procedimiento_ay_uda/ZA02/drIntercambioIAE.pdf">https://sede.agenciatributaria.gob.es/static_files/Sede/Procedimiento_ay_uda/ZA02/drIntercambioIAE.pdf</a>					
Vocabulario	<a href="http://vocab.linkeddata.es/datosabiertos/def/turismo/alojamiento/index-en.html">http://vocab.linkeddata.es/datosabiertos/def/turismo/alojamiento/index-en.html</a>					
Frecuencia de actualización mínima	Mensualmente					
Formatos de fichero	csv , xlsx , json , geojson , gml					
Versiones	Un fichero único global con la serie histórica					
Tipos de visualización recomendada	Tabla, Mapa					
Conjuntos de datos relacionados	Aparcamiento público	Callejero	Conjunto de datos	Flujos turísticos	Monumentos	
Casos de uso: datos	Junta de Castilla y León	Comunidad de Aragón	Ayuntamiento de Gijón	Ayuntamiento de Zaragoza		
Casos de uso: visualizaciones	Junta de Castilla y León	Comunidad de Aragón	Ayuntamiento de Gijón	Ayuntamiento de Zaragoza		
	-	-	-	-		
Agenda 2030: OBJETIVOS						
Agenda 2030: INDICADORES	-					

### Agenda 2030: Indicadores para Entidades Locales

#### Icono Indicador

	8.9.ELO5 Número de alojamientos turísticos que promocionan la cultura y los productos locales
	8.9.ELO7 Número de plazas de alojamiento ofertadas en los alojamientos turísticos
	8.9.EL14 Número de alojamientos turísticos por km2 desglosados por zonas (distritos, barrios, CP, etc.)
	8.9.EL15 Número de plazas de alojamiento turístico por km2 desglosados por zonas (distritos, barrios, CP, etc.)
	12.3.ELO1 Número de alojamientos con servicio de comidas y cenas que ofrecen bandejas para llevarse los alimentos sobrantes



# Alumbrado público

Características	Georreferenciado	Afectado por LOPDGDD	Obligación Transparencia	Indicador Infoparticipa 2024	Desglose por Sexo	Desglose por Edad
		-	-	-	-	
Número	6					
Título	Alumbrado público					
Título extendido	Puntos de luz, unidades luminosas o farolas					
Descripción	Datos de los puntos de luz o unidades luminosas, por ejemplo, farolas, que están instalados en el municipio; georreferenciadas en el territorio, tipo de punto de luz y consumo mensual o anual					
Etiquetas	alumbrado público, farola, luminaria, unidad luminosa, contaminación lumínica					
Sector NTI	Urbanismo-infraestructuras					
Clasificación alto valor	Categoría FEMP					
Conjunto de datos de alto valor	-					
Documentos de referencia	<a href="https://www.boe.es/buscar/doc.php?id=DOUE-L-2010-82268">https://www.boe.es/buscar/doc.php?id=DOUE-L-2010-82268</a> <a href="https://eur-lex.europa.eu/legal-content/ES/TXT/PDF/?uri=CELEX:02010R1089-20141231&amp;from=EN">https://eur-lex.europa.eu/legal-content/ES/TXT/PDF/?uri=CELEX:02010R1089-20141231&amp;from=EN</a> <a href="https://inspire.ec.europa.eu/file/1518/download?token=sGdcVnQ0">https://inspire.ec.europa.eu/file/1518/download?token=sGdcVnQ0</a>					
Vocabulario	<a href="https://vocab.linkeddata.es/datosabiertos/def/urbanismo-infraestructuras/alumbrado-publico/index-en.html">https://vocab.linkeddata.es/datosabiertos/def/urbanismo-infraestructuras/alumbrado-publico/index-en.html</a>					
Frecuencia de actualización mínima	Anualmente					
Formatos de fichero	csv , xlsx , json , geojson , gml					
Versiones	Un fichero único por período (año, trimestre, mes)					
Tipos de visualización recomendada	Tabla, Mapa					
Conjuntos de datos relacionados	Accidentes de tráfico     Callejero     Carril bici					
Casos de uso: datos	Gobierno de Navarra	Cabildo Insular de La Palma	Ayuntamiento de Madrid			
				-		
Casos de uso: visualizaciones	Gobierno de Navarra	Cabildo Insular de La Palma	Ayuntamiento de Madrid			
	-			-		
Agenda 2030: OBJETIVOS						
Agenda 2030: INDICADORES	-					

## Agenda 2030: Indicadores para Entidades Locales




Icono Indicador	
	7.2.EL06 Proporción de kilovatio-hora (kWh) consumidos con el alumbrado público de fuentes de energía renovable con sistemas de autoconsumo respecto a la energía renovable consumida y respecto al total de energía consumida
	11.7.EL41/16.1.EL12 Número de elementos de alumbrado público por km2 desglosados por zonas (distritos, barrios, CP, etc.)



## Aparcamiento para personas con movilidad reducida

Características	Georreferenciado	Afectado por LOPDGDD	Obligación Transparencia	Indicador Infoparticipa 2024	Desglose por Sexo	Desglose por Edad
		-	-	-	-	
Número	7					
Título	Aparcamiento para personas con movilidad reducida					
Título extendido	Plazas de estacionamiento en vía pública para personas con movilidad reducida					
Descripción	Datos georreferenciados de las plazas de estacionamiento o aparcamiento en vía pública disponibles para personas con movilidad reducida. Distinguir entre plazas nominales, no nominales y disponibilidad en tiempo real					
Etiquetas	aparcamiento, reserva, movilidad reducida, discapacitado					
Sector NTI	Transporte, Urbanismo-infraestructuras					
Clasificación alto valor	-					
Conjunto de datos de alto valor	-					
Documentos de referencia	-					
Vocabulario	-					
Frecuencia de actualización mínima	Mensualmente					
Formatos de fichero	csv , xlsx , json , geojson , gml					
Versiones	Un fichero único con la situación actual					
Tipos de visualización recomendada	Tabla, Mapa					
Conjuntos de datos relacionados	  Callejero      Tráfico					
Casos de uso: datos	Ayuntamiento de Málaga	Ayuntamiento de Alcobendas	Ayuntamiento de Madrid	Gobierno de Navarra		
						
Casos de uso: visualizaciones	Ayuntamiento de Málaga	Ayuntamiento de Alcobendas	Ayuntamiento de Madrid	Gobierno de Navarra		
		-	-	-		
Agenda 2030: OBJETIVOS						
Agenda 2030: INDICADORES	-					

### Agenda 2030: Indicadores para Entidades Locales

Icono	Indicador
	11.2.EL14/11.7.EL42 Número de plazas de aparcamiento público para personas con movilidad reducida por km2 desglosados por zonas (distritos, barrios, CP, etc.)
	11.7.EL07 Proporción de plazas de aparcamiento para personas con movilidad reducida respecto al total de personas con tarjeta de movilidad reducida
	11.7.EL08 Proporción de plazas de aparcamiento para personas con movilidad reducida respecto al total de plazas de aparcamiento público





## Aparcamiento público

Características	Georreferenciado	Afectado por LOPDGDD	Obligación Transparencia	Indicador Infoparticipa 2024	Desglose por Sexo	Desglose por Edad
		–	–	–	–	–
Número	8					
Título	Aparcamiento público					
Título extendido	Estacionamientos públicos gratuitos, de pago o controlados					
Descripción	Datos de estacionamientos y aparcamientos públicos gratuitos, de pago o controlados. Se clasifican como rotativos, para residentes, mixtos y disuasorios; con información de la disponibilidad en tiempo real					
Etiquetas	parking, aparcamiento, estacionamiento, movilidad					
Sector NTI	Transporte, Urbanismo-infraestructuras					
Clasificación alto valor	Movilidad					
Conjunto de datos de alto valor	Redes de transporte					
Documentos de referencia	<a href="https://www.boe.es/buscar/doc.php?id=DOUE-L-2010-82268">https://www.boe.es/buscar/doc.php?id=DOUE-L-2010-82268</a> <a href="https://eur-lex.europa.eu/legal-content/ES/TXT/PDF/?uri=CELEX:02010R1089-20141231&amp;from=EN">https://eur-lex.europa.eu/legal-content/ES/TXT/PDF/?uri=CELEX:02010R1089-20141231&amp;from=EN</a>					
Vocabulario	<a href="https://schema.org/ParkingFacility">https://schema.org/ParkingFacility</a>					
Frecuencia de actualización mínima	Anualmente					
Formatos de fichero	csv , xlsx , json , geojson , gml					
Versiones	Dentro del mismo año, información actualizada en mismo recurso de manera acumulativa Un fichero único por período (año, trimestre, mes)					
Tipos de visualización recomendada	Tabla, Mapa					
Conjuntos de datos relacionados	 Accidentes de tráfico	 Alojamientos turísticos	 Censo de vehículos	 Tráfico		
Casos de uso: datos	Ayuntamiento de Madrid	Ayuntamiento de Zaragoza	Ayuntamiento de Barcelona	Ayuntamiento de Alcalá de Henares		
Casos de uso: visualizaciones	Ayuntamiento de Madrid	Ayuntamiento de Zaragoza	Ayuntamiento de Barcelona	Ayuntamiento de Alcalá de Henares		
			–	–		
Agenda 2030: OBJETIVOS						
Agenda 2030: INDICADORES	–					

### Agenda 2030: Indicadores para Entidades Locales

#### Icono Indicador














11.2.EL15/11.7.EL43 Número de plazas de aparcamiento público por km2 desglosados por zonas (distritos, barrios, CP, etc.)






11.7.EL09 Superficie edificada que se dedica a aparcamiento público, desglosada por tipo de aparcamiento, tipo de vehículo



## Arbolado

Características	Georreferenciado	Afectado por LOPDGDD	Obligación Transparencia	Indicador Infoparticipa 2024	Desglose por Sexo	Desglose por Edad
		—	—	—	—	—
Número	9					
Título	Arbolado					
Título extendido	Localización de árboles y arbustos					
Descripción	Datos georreferenciados de ubicación del arbolado indicando sus características biológicas básicas (género y especie como mínimo) y otra información sobre su morfología (altura, diámetro de tronco y copa), tratamientos (poda, tratamientos fitosanitarios) y análisis de riesgos					
Etiquetas	planta, árbol, especie, diámetro, tronco, altura					
Sector NTI	Medio-ambiente					
Clasificación alto valor	Observación de la Tierra y medio ambiente					
Conjunto de datos de alto valor	Distribución de las especies					
Documentos de referencia	<a href="https://www.boe.es/buscar/doc.php?id=DOUE-L-2010-82268">https://www.boe.es/buscar/doc.php?id=DOUE-L-2010-82268</a> <a href="https://github.com/tdwg/PlinianCore/wiki">https://github.com/tdwg/PlinianCore/wiki</a>					
Vocabulario	<a href="https://dwc.tdwg.org/terms/">https://dwc.tdwg.org/terms/</a>					
Frecuencia de actualización mínima	Anualmente					
Formatos de fichero	csv , xlsx , json , geojson , gml					
Versiones	Un fichero único con la situación actual					
Tipos de visualización recomendada	Tabla, Mapa, Gráfico					
Conjuntos de datos relacionados	 Calidad del aire  Parques y jardines					
Casos de uso: datos	Ajuntament de València	Ayuntamiento de Alcobendas	Ayuntamiento de Cáceres	Ayuntamiento de Barcelona		
						
Casos de uso: visualizaciones	Ajuntament de València	Ayuntamiento de Alcobendas	Ayuntamiento de Cáceres	Ayuntamiento de Barcelona		
				—		
Agenda 2030: OBJETIVOS						
Agenda 2030: INDICADORES	—					

### Agenda 2030: Indicadores para Entidades Locales

Icono	Indicador
	11.7.EL13 Superficie que ocupa el arbolado desglosado por tipo de elemento donde se ubica (calle, parque, jardín, zona de juego infantil y para personas adultas, zona para perros, etc)
	11.7.EL19 Proporción de arboles respecto al padrón municipal de habitantes
	11.7.EL44 Número de árboles por km2 desglosados por zonas (distritos, barrios, CP, etc.)



## Áreas empresariales o industriales






Características	Georreferenciado	Afectado por LOPDGDD	Obligación Transparencia	Indicador Infoparticipa 2024	Desglose por Sexo	Desglose por Edad
		-	-	-	-	-
Número	10					
Título	Áreas empresariales o industriales					
Título extendido	Parques científicos, polígonos industriales, centros tecnológicos o similares					
Descripción	Datos sobre las áreas empresariales del municipio, tales como parques científicos, polígonos industriales, centros tecnológicos o similares. Definir el área geográfica y la información sobre las empresas o los centros de actividad situadas en el mismo área empresarial					
Etiquetas	área empresarial, polígono industrial, parque científico, centro tecnológico, área industrial, área de actividad económica, espacio productivo, parque empresarial, zona industrial, suelo industrial					
Sector NTI	Industria, Economía					
Clasificación alto valor	Observación de la Tierra y medio ambiente					
Conjunto de datos de alto valor	Instalaciones de producción e industriales					
Documentos de referencia	<a href="https://knowledge-base.inspire.ec.europa.eu/land-use_en">https://knowledge-base.inspire.ec.europa.eu/land-use_en</a>					
Vocabulario	-					
Frecuencia de actualización mínima	Anualmente					
Formatos de fichero	csv , xlsx , json , geojson , gml					
Versiones	Un fichero único con la situación actual Un fichero único global con la serie histórica					
Tipos de visualización recomendada	Tabla, Mapa					
Conjuntos de datos relacionados	 Callejero	 Censo de empresas y agentes económicos	 Censo de locales comerciales y de ocio	 Hidrantes de protección contra incendios	 Licencias urbanísticas	 Plan general de ordenación urbanística
Casos de uso: datos	Generalitat Valenciana	Ayuntamiento de Málaga	Ayuntamiento de Zaragoza	Instituto Gallego de Vivienda		
				-		
Casos de uso: visualizaciones	Generalitat Valenciana	Ayuntamiento de Málaga	Ayuntamiento de Zaragoza	Instituto Gallego de Vivienda		
		-	-			
Agenda 2030: OBJETIVOS						
Agenda 2030: INDICADORES	-					

### Agenda 2030: Indicadores para Entidades Locales

Icono	Indicador
	8.2.EL01 Número de Áreas empresariales o industriales
	8.2.EL02 Número de empresas en las áreas empresariales o industriales desglosadas por área
	9.2.EL01 Superficie ocupada por las Áreas empresariales o industriales
	9.3.EL01 Superficie ocupada por microempresas y pequeñas empresas (hasta 49 trabajadores) en las Áreas empresariales o industriales






## Avisos

Características	Georreferenciado	Afectado por LOPDGDD	Obligación Transparencia	Indicador Infoparticipa 2024	Desglose por Sexo	Desglose por Edad
						
Número	11					
Título	Avisos					
Título extendido	Comunicaciones a la ciudadanía sobre las incidencias en la vía pública					
Descripción	Datos sobre las comunicaciones a la ciudadanía a través de canales de información municipal respecto de incidencias sobre limpieza, alumbrado, recogida de residuos, daños en aceras y calzadas, zonas verdes y mobiliario urbano					
Etiquetas	aviso, incidencia, noticia, desperfecto					
Sector NTI	Sociedad-bienestar					
Clasificación alto valor	-					
Conjunto de datos de alto valor	-					
Documentos de referencia	<a href="https://github.com/open311">https://github.com/open311</a> <a href="https://wiki.open311.org/">https://wiki.open311.org/</a> <a href="https://github.com/icos-urenio/Improve-my-city">https://github.com/icos-urenio/Improve-my-city</a>					
Vocabulario	-					
Frecuencia de actualización mínima	Mensualmente					
Formatos de fichero	csv , xlsx , json , geojson , gml					
Versiones	Dentro del mismo año, información actualizada en mismo recurso de manera acumulativa Un fichero único por período (año, trimestre, mes)					
Tipos de visualización recomendada	Tabla, Mapa, Gráfico					
Conjuntos de datos relacionados	 Sugerencias, quejas, reclamaciones y felicitaciones					
Casos de uso: datos	Ayuntamiento de Zaragoza	Ayuntamiento de Madrid	Ayuntamiento de Badajoz	Ajuntament de València		
			-			
Casos de uso: visualizaciones	Ayuntamiento de Zaragoza	Ayuntamiento de Madrid	Ayuntamiento de Badajoz	Ajuntament de València		
				-		
Agenda 2030: OBJETIVOS						
Agenda 2030: INDICADORES	11.5.3 a) Daños en la infraestructura crítica y b) número de interrupciones de los servicios básicos, atribuidos a desastres					

### Agenda 2030: Indicadores para Entidades Locales

#### Icono Indicador

	11.3.EL02 Proporción de equipamientos municipales con espacios adecuados para actividades que contribuyan a la participación de la ciudadanía
	11.5.EL05 Proporción de avisos relacionados con daños en equipamientos municipales que forman parte de la infraestructura crítica atribuidos a desastres
	11.5.EL07 Proporción de avisos relacionados con interrupciones de los servicios básicos en equipamientos municipales, atribuidos a desastres



## Ayudas sociales

Características	Georreferenciado	Afectado por LOPDGDD	Obligación Transparencia	Indicador Infoparticipa 2024	Desglose por Sexo	Desglose por Edad
	-					
Número	12					
Título	Ayudas sociales					
Título extendido	Ayudas sociales otorgadas a personas y organizaciones					
Descripción	Datos sobre ayudas otorgadas por la administración local a personas y organizaciones					
Etiquetas	ayuda, subvención					
Sector NTI	Sociedad-bienestar					
Clasificación alto valor	Estadística					
Conjunto de datos de alto valor	Gastos e ingresos públicos					
Documentos de referencia	-					
Vocabulario	-					
Frecuencia de actualización mínima	Mensualmente					
Formatos de fichero	csv , xlsx , json					
Versiones	Un fichero único por período (año, trimestre, mes)					
Tipos de visualización recomendada	Tabla					
Conjuntos de datos relacionados	 Asistencia a personas en situación de necesidad	 Presupuesto y ejecución presupuestaria	 Subvenciones			
Casos de uso: datos	Ayuntamiento de Madrid	Gobierno de La Rioja	Gobierno de La Rioja	Gobierno de La Rioja	Ajuntament de València	Ajuntament de València
Casos de uso: visualizaciones	Ayuntamiento de Madrid	Gobierno de La Rioja	Gobierno de La Rioja	Gobierno de La Rioja	Ajuntament de València	Ajuntament de València
Agenda 2030: OBJETIVOS						
Agenda 2030: INDICADORES	-					

### Agenda 2030: Indicadores para Entidades Locales

Icono	Indicador
	2.1.EL04 Número de ayudas otorgadas destinadas a comedor desglosadas por tipo de persona (física, jurídica)
	4.2.EL04 Número de ayudas otorgadas destinadas a educación infantil desglosadas por tipo de persona (física, jurídica)
	4.3.EL04 Número de ayudas otorgadas en educación no infantil, desglosadas por nivel de estudio, tipo de dedicación (transporte, material escolar, etc.) y tipo de persona (física, jurídica)
	5.2.EL16 Número de ayudas sociales destinada a mujeres, jóvenes y niñas que han sido víctimas de violencia de género desglosadas por edad
	5.4.EL05 Número de ayudas sociales destinada a reconocer el tiempo dedicado al trabajo doméstico y asistencial no remunerado, desglosada por sexo, edad y ubicación
	6.1.EL01 Número de ayudas sociales destinada al suministro agua, desglosada por tipo de persona (física, jurídica)



## Bicicleta pública (estacionamiento)

Características	Georreferenciado	Afectado por LOPDGDD	Obligación Transparencia	Indicador Infoparticipa 2024	Desglose por Sexo	Desglose por Edad
		-	-	-	-	-
Número	13					
Título	Bicicleta pública (estacionamiento)					
Título extendido	Bases o estaciones de bicicleta pública					
Descripción	Ubicación de las bases o estaciones de bicicleta pública incluyendo información relativa al equipamiento, su capacidad y características					
Etiquetas	equipamiento, anclaje, estación, usuario, punto de paso, trayecto					
Sector NTI	Transporte, Urbanismo-infraestructuras					
Clasificación alto valor	-					
Conjunto de datos de alto valor	-					
Documentos de referencia	-					
Vocabulario	<a href="https://vocab.ciudadesabiertas.es/def/transporte/bicicleta-publica/doc/index-es.html">https://vocab.ciudadesabiertas.es/def/transporte/bicicleta-publica/doc/index-es.html</a>					
Frecuencia de actualización mínima	Anualmente					
Formatos de fichero	csv , xlsx , json , geojson , gml					
Versiones	Dentro del mismo año, información actualizada en mismo recurso de manera acumulativa					
Tipos de visualización recomendada	Tabla, Mapa					
Conjuntos de datos relacionados	 Bicicleta pública (ocupación)	 Carril bici	 Tráfico	 Transporte público		
Casos de uso: datos	Ayuntamiento de Madrid	Ayuntamiento de Zaragoza	Ajuntament de València	Ayuntamiento de Sevilla		
Casos de uso: visualizaciones	Ayuntamiento de Madrid	Ayuntamiento de Zaragoza	Ajuntament de València	Ayuntamiento de Sevilla		
	-	-				
Agenda 2030: OBJETIVOS						
Agenda 2030: INDICADORES	-					

### Agenda 2030: Indicadores para Entidades Locales

#### Icono Indicador



11.2.ELO4 Número de plazas de estacionamiento para bicicletas públicas en estaciones de transporte desglosadas por tipo de medio de transporte (tren, metro, tranvía, autobús, taxi, aeropuerto, puerto, etc.)



11.2.EL16/11.7.EL45 Número de plazas de aparcamiento público para bicicletas por km2 desglosadas por zonas (distritos, barrios, CP, etc.)



## Bicicleta pública (ocupación)

Características	Georreferenciado	Afectado por LOPDGDD	Obligación Transparencia	Indicador Infoparticipa 2024	Desglose por Sexo	Desglose por Edad
		-	-	-		-
Número	14					
Título	Bicicleta pública (ocupación)					
Título extendido	Ocupación del servicio de bicicleta pública					
Descripción	Datos de la ocupación en cada una de las bases o estaciones de bicicleta pública					
Etiquetas	equipamiento, anclaje, estación, usuario, punto de paso, trayecto					
Sector NTI	Transporte					
Clasificación alto valor	-					
Conjunto de datos de alto valor	-					
Documentos de referencia	-					
Vocabulario	<a href="https://vocab.ciudadesabiertas.es/def/transporte/bicicleta-publica/doc/index-es.html">https://vocab.ciudadesabiertas.es/def/transporte/bicicleta-publica/doc/index-es.html</a>					
Frecuencia de actualización mínima	Continuo o tiempo real					
Formatos de fichero	csv , xlsx , json , geojson , gml					
Versiones	Un fichero único por período (año, trimestre, mes)					
Tipos de visualización recomendada	Tabla, Mapa					
Conjuntos de datos relacionados	 Bicicleta pública (ocupación)	 Carril bici	 Tráfico	 Transporte público		
Casos de uso: datos	Ayuntamiento Donostia - San Sebastián	Ayuntamiento de Barcelona	Ayuntamiento de Rivas Vaciamadrid			
			-	-		
Casos de uso: visualizaciones	Ayuntamiento Donostia - San Sebastián	Ayuntamiento de Barcelona	Ayuntamiento de Rivas Vaciamadrid			
	-	-		-		
Agenda 2030: OBJETIVOS						
Agenda 2030: INDICADORES	-					






### Agenda 2030: Indicadores para Entidades Locales

Icono Indicador

11.2.ELO6 Número de bicicletas públicas disponibles desglosado por estación



## Calendario laboral

Características	Georeferenciado	Afectado por LOPDGDD	Obligación Transparencia	Indicador Infoparticipa 2024	Desglose por Sexo	Desglose por Edad
	-	-	-	-	-	-
Número	15					
Título	Calendario laboral					
Título extendido	Calendario laboral completo					
Descripción	Calendario con identificación de todos los días laborables, sábados, domingos y festivos, de ámbito nacional, autonómico y local					
Etiquetas	calendario, fiesta, trabajo					
Sector NTI	Sector-público					
Clasificación alto valor	Categoría FEMP					
Conjunto de datos de alto valor	-					
Documentos de referencia	<a href="https://www.boe.es/diario_boe/txt.php?id=BOE-A-2023-22014">https://www.boe.es/diario_boe/txt.php?id=BOE-A-2023-22014</a>					
Vocabulario	-					
Frecuencia de actualización mínima	Anualmente					
Formatos de fichero	csv , xlsx , json					
Versiones	Un fichero único global con la serie histórica					
Tipos de visualización recomendada	Tabla					
Conjuntos de datos relacionados						
Casos de uso: datos	Ayuntamiento de Madrid	Ajuntament de Terrassa	Ayuntamiento de Barcelona	Ayuntamiento de Santander		
						
Casos de uso: visualizaciones	Ayuntamiento de Madrid	Ajuntament de Terrassa	Ayuntamiento de Barcelona	Ayuntamiento de Santander		
	-	-	-	-		
Agenda 2030: OBJETIVOS						
Agenda 2030: INDICADORES	-					

### Agenda 2030: Indicadores para Entidades Locales

#### Icono Indicador



8.8.EL01 Número de días laborables de lunes a viernes














8.8.EL02 Número de sábados festivos





## Calidad del agua

Características	Georreferenciado	Afectado por LOPDGDD	Obligación Transparencia	Indicador Infoparticipa 2024	Desglose por Sexo	Desglose por Edad
		–	–	–	–	–
Número	16					
Título	Calidad del agua					
Título extendido	Medición de la calidad del agua para el consumo humano					
Descripción	Datos sobre la medición de los criterios sanitarios de calidad del agua para el consumo humano					
Etiquetas	agua, calidad,					
Sector NTI	Medio-ambiente					
Clasificación alto valor	Observación de la Tierra y medio ambiente					
Conjunto de datos de alto valor	Agua					
Documentos de referencia	<p><a href="#">Real Decreto 3/2023, de 10 de enero, por el que se establecen los criterios técnico-sanitarios de la calidad del agua de consumo, su control y suministro. https://www.boe.es/eli/es/rd/2023/01/10/3/con</a></p> <p><a href="#">Real Decreto 817/2015, de 11 de septiembre, por el que se establecen los criterios de seguimiento y evaluación del estado de las aguas superficiales y las normas de calidad ambiental. En el Apartado C se detallan los requisitos adicionales para el seguimiento de zonas protegidas. Importante tener en cuenta para establecer la frecuencia de actualización mínima del conjunto de datos, que vendrá dado por la cantidad de habitantes. https://www.boe.es/eli/es/rd/2015/09/11/817/con</a></p> <p><a href="https://www.ogc.org/es/publications/standard/waterml/">https://www.ogc.org/es/publications/standard/waterml/</a></p> <p><a href="https://github.com/opencitydata/medio-ambiente-calidad-agua">https://github.com/opencitydata/medio-ambiente-calidad-agua</a></p>					
Vocabulario	<a href="https://github.com/opencitydata/medio-ambiente-calidad-agua">https://github.com/opencitydata/medio-ambiente-calidad-agua</a>					
Frecuencia de actualización mínima	Mensualmente					
Formatos de fichero	csv , xlsx , json , geojson , gml					
Versiones	Dentro del mismo año, información actualizada en mismo recurso de manera acumulativa					
Tipos de visualización recomendada	Tabla, Mapa					
Conjuntos de datos relacionados	 Fuentes de agua de beber					
Casos de uso: datos	Ayuntamiento de Zaragoza	Ministerio para la Transición Ecológica y el Reto Demográfico	Ayuntamiento de Gijón	Ayuntamiento de Fuenlabrada		
						
Casos de uso: visualizaciones	Ayuntamiento de Zaragoza	Ministerio para la Transición Ecológica y el Reto Demográfico	Ayuntamiento de Gijón	Ayuntamiento de Fuenlabrada		
			–	–		
Agenda 2030: OBJETIVOS	  					
Agenda 2030: INDICADORES	6.3.2 Proporción de masas de agua de buena calidad					

### Agenda 2030: Indicadores para Entidades Locales

Icono	Indicador
	No results found.



## Calidad del aire

Características	Georreferenciado	Afectado por LOPDGDD	Obligación Transparencia	Indicador Infoparticipa 2024	Desglose por Sexo	Desglose por Edad
		—	—	—	—	—
Número	17					
Título	Calidad del aire					
Título extendido	Medición de los niveles de contaminación atmosférica					
Descripción	Datos sobre los niveles de contaminación atmosférica diarios, horarios y en tiempo real, en cada una de las estaciones remotas que forman la Red Automática de Control de la Contaminación Atmosférica de la entidad local (o comunidad autónoma)					
Etiquetas	contaminación, polución, calidad del aire					
Sector NTI	Medio-ambiente					
Clasificación alto valor	Observación de la Tierra y medio ambiente					
Conjunto de datos de alto valor	Aire					
Documentos de referencia	<a href="https://www.boe.es/eli/es/o/2019/03/18/tec351/con">https://www.boe.es/eli/es/o/2019/03/18/tec351/con</a> Artículos desde el 6 al 14 de la Directiva 2008/50/CE del Parlamento Europeo y del Consejo de 21 de mayo de 2008 relativa a la calidad del aire ambiente y a una atmósfera más limpia en Europa Artículo 7 de la Directiva 2004/107/CE el Parlamento Europeo y del Consejo de 15 de diciembre de 2004 relativa al arsénico, el cadmio, el mercurio, el níquel y los hidrocarburos aromáticos policíclicos en el aire ambiente. Artículo 28 del Real Decreto 102/2011, de 28 de enero, relativo a la mejora de la calidad del aire y sus modificaciones que indica la información a publicar					
Vocabulario	<a href="http://vocab.linkeddata.es/datosabiertos/def/medio-ambiente/calidad-aire/index-en.html">http://vocab.linkeddata.es/datosabiertos/def/medio-ambiente/calidad-aire/index-en.html</a>					
Frecuencia de actualización mínima	Continuo o tiempo real					
Formatos de fichero	nc , csv					
Versiones	Dentro del mismo año, información actualizada en mismo recurso de manera acumulativa					
Tipos de visualización recomendada	Mapa					
Conjuntos de datos relacionados	Arbolado	Datos meteorológicos	Estaciones medioambientales y sensores	Parques y jardines		
Casos de uso: datos	Ayuntamiento de Zaragoza	Gobierno de Navarra	Ayuntamiento de Madrid	Ajuntament de València		
				—		
Casos de uso: visualizaciones	Ayuntamiento de Zaragoza	Gobierno de Navarra	Ayuntamiento de Madrid	Ajuntament de València		
	—					
Agenda 2030: OBJETIVOS						
Agenda 2030: INDICADORES	11.6.2 Niveles medios anuales de partículas finas en suspensión (por ejemplo, PM2.5 y PM10) en las ciudades (ponderados según la población) 13.2.2 Emisiones totales de gases de efecto invernadero por año					
















### Agenda 2030: Indicadores para Entidades Locales

#### Icono Indicador



	3.9.EL19/9.4.EL01/11.6.EL01/13.2.EL01 Número de horas anuales en los que la categoría del nivel de calidad del aire es buena o razonablemente buena
--	---



## Callejero

<b>Características</b>	<b>Georreferenciado</b>	<b>Afectado por LOPDGDD</b>	<b>Obligación Transparencia</b>	<b>Indicador Infoparticipa 2024</b>	<b>Desglose por Sexo</b>	<b>Desglose por Edad</b>		
		–	–	–	–	–		
<b>Número</b>	18							
<b>Título</b>	Callejero							
<b>Título extendido</b>	Conjunto de direcciones postales							
<b>Descripción</b>	Conjunto de identificaciones de la ubicación fija de una propiedad o un lugar, cómo por ejemplo, un terreno, un edificio, una parte de un edificio, una vía de acceso u otra construcción, mediante una composición estructurada de nombres geográficos (puntos de interés) y las direcciones postales (nombres de los viales y nº de portales). También se considera elementos de un callejero: el nombre de una zona geográfica que agrupa a varios objetos direccionables a efectos de direccionamiento, sin constituir una unidad administrativa cómo por ejemplo un barrio							
<b>Etiquetas</b>	dirección postal, calle, avenida, vial, carretera, punto de interés							
<b>Sector NTI</b>	Urbanismo-infraestructuras							
<b>Clasificación alto valor</b>	Geoespacial							
<b>Conjunto de datos de alto valor</b>	Direcciones							
<b>Documentos de referencia</b>	<a href="https://idapadron.ine.es/repositorio/DisReg/disregok.PDF">https://idapadron.ine.es/repositorio/DisReg/disregok.PDF</a> <a href="https://interoperable-europe.ec.europa.eu/collection/semic-support-centre/solution/core-location-vocabulary/release/210">https://interoperable-europe.ec.europa.eu/collection/semic-support-centre/solution/core-location-vocabulary/release/210</a> <a href="https://eur-lex.europa.eu/legal-content/ES/TXT/HTML/?uri=CELEX:32023R0138#d1e32-48-1">https://eur-lex.europa.eu/legal-content/ES/TXT/HTML/?uri=CELEX:32023R0138#d1e32-48-1</a>							
<b>Vocabulario</b>	<a href="http://vocab.linkeddata.es/datosabiertos/def/urbanismo-infraestructuras/callejero/index-en.html">http://vocab.linkeddata.es/datosabiertos/def/urbanismo-infraestructuras/callejero/index-en.html</a>							
<b>Frecuencia de actualización mínima</b>	Mensualmente							
<b>Formatos de fichero</b>	csv , xlsx , json , geojson , gml							
<b>Versiones</b>	Un fichero único por período (año, trimestre, mes)							
<b>Tipos de visualización recomendada</b>	Tabla, Mapa							
<b>Conjuntos de datos relacionados</b>	 Alojamientos turísticos	 Alumbrado público	 Aparcamiento para personas con movilidad reducida	 Áreas empresariales o industriales	 Licencias urbanísticas	 Padrón municipal de habitantes	 Representación cartográfica	 Tráfico
<b>Casos de uso: datos</b>	Diputación de Barcelona	Ayuntamiento de Zaragoza	Centro Nacional de Información Geográfica	Ayuntamiento de Madrid				
								
<b>Casos de uso: visualizaciones</b>	Diputación de Barcelona	Ayuntamiento de Zaragoza	Centro Nacional de Información Geográfica	Ayuntamiento de Madrid				
	–	–		–				
<b>Agenda 2030: OBJETIVOS</b>								
<b>Agenda 2030: INDICADORES</b>	11.7.1 Proporción media de la superficie edificada de las ciudades que se dedica a espacios abiertos para usopúblico de todos, desglosada por sexo, edad y personas con discapacidad							

### Agenda 2030: Indicadores para Entidades Locales

<b>Icono Indicador</b>	
	11.7.EL20 Proporción de la superficie no urbanizable respecto al total de la superficie
	11.7.EL46 Número de plazas por km2 desglosadas por zonas (distritos, barrios, CP, etc.)



## Carril bici









Características	Georreferenciado	Afectado por LOPDGDD	Obligación Transparencia	Indicador Infoparticipa 2024	Desglose por Sexo	Desglose por Edad		
		-	-	-	-	-		
Número	19							
Título	Carril bici							
Título extendido	Vial en el que únicamente se permite la circulación de bicicletas, patines o similar							
Descripción	Recorrido de los tramos viales en los que únicamente se permite la circulación de bicicletas, patines o similar							
Etiquetas	bicicleta, bici, carril, carretera, movilidad, patín							
Sector NTI	Transporte, Urbanismo-infraestructuras							
Clasificación alto valor	Movilidad							
Conjunto de datos de alto valor	Redes de transporte							
Documentos de referencia	<a href="https://knowledge-base.inspire.ec.europa.eu/publications/inspire-data-specification-transport-networks-technical-guidelines_en">https://knowledge-base.inspire.ec.europa.eu/publications/inspire-data-specification-transport-networks-technical-guidelines_en</a> Reglamento (UE) Nº 1089/2010 en lo que se refiere a la interoperabilidad de los conjuntos y los servicios de datos espaciales							
Vocabulario	-							
Frecuencia de actualización mínima	Anualmente							
Formatos de fichero	csv , xlsx , json , geojson , gml							
Versiones	Dentro del mismo año, información actualizada en mismo recurso de manera acumulativa							
Tipos de visualización recomendada	Tabla, Mapa							
Conjuntos de datos relacionados	Accidentes de tráfico	Alumbrado público	Bicicleta pública (estacionamiento)	Bicicleta pública (ocupación)	Patinetes públicos	Representación cartográfica	Tráfico	Transporte público
Casos de uso: datos	Ayuntamiento de Zaragoza	Ajuntament de València	Ayuntamiento de Málaga	Ayuntamiento de Alcobendas				
		-						
Casos de uso: visualizaciones	Ayuntamiento de Zaragoza	Ajuntament de València	Ayuntamiento de Málaga	Ayuntamiento de Alcobendas				
	-			-				
Agenda 2030: OBJETIVOS								
Agenda 2030: INDICADORES	-							

### Agenda 2030: Indicadores para Entidades Locales




Icono	Indicador
	9.1.EL02/11.2.EL08 kilómetros de carril bici
	9.1.EL12/11.2.EL17 Número de kilómetros de carril bici por km2 desglosados por zonas (distritos, barrios, CP, etc.)



## Censo de empresas y agentes económicos









Características	Georreferenciado	Afectado por LOPD/GDD	Obligación Transparencia	Indicador Infoparticipa 2024	Desglose por Sexo	Desglose por Edad
		–	–	–	–	–
Número	20					
Título	Censo de empresas y agentes económicos					
Título extendido	Empresas censadas con obligaciones tributarias					
Descripción	Datos sobre empresas y agentes económicos (persona natural o jurídica que desempeña actividad económica como empresa, empresario individual, profesional o trabajador por cuenta propia) que están censadas para pagar el impuesto de bienes inmuebles (IBI), impuesto sobre vehículos de tracción mecánica (IVTM), impuesto de actividades económicas (IAE), etc. Este conjunto de datos contendrá, en principio, un subconjunto de las empresas que están registradas en el municipio y que tienen estas obligaciones tributarias					
Etiquetas	empresa, compañía, negocio, impuesto					
Sector NTI	Economía, Comercio					
Clasificación alto valor	Sociedades y propiedad de sociedades					
Conjunto de datos de alto valor	Información de contacto básica					
Documentos de referencia	<a href="https://github.com/euBusinessGraph/eubg-data">https://github.com/euBusinessGraph/eubg-data</a>					
Vocabulario	<a href="https://interoperable-europe.ec.europa.eu/collection/registered-organization-vocabulary/solution/core-business-vocabulary/release/220">https://interoperable-europe.ec.europa.eu/collection/registered-organization-vocabulary/solution/core-business-vocabulary/release/220</a>					
Frecuencia de actualización mínima	Mensualmente					
Formatos de fichero	csv , xlsx , json , geojson , gml					
Versiones	Un fichero único por periodo (año, trimestre, mes)					
Tipos de visualización recomendada	Tabla, Mapa					
Conjuntos de datos relacionados	 Áreas empresariales o industriales		 Censo de locales comerciales y de ocio			
Casos de uso: datos	Ayuntamiento de Málaga	Ajuntament de Terrassa			–	–
					–	–
Casos de uso: visualizaciones	Ayuntamiento de Málaga	Ajuntament de Terrassa			–	–
	–	–	–	–	–	–
Agenda 2030: OBJETIVOS	  					
Agenda 2030: INDICADORES	8.10.1 a) Número de sucursales de bancos comerciales por cada 100.000 adultos y b) número de cajeros automáticos por cada 100.000 adultos 12.6.1 Número de empresas que publican informes sobre sostenibilidad					

### Agenda 2030: Indicadores para Entidades Locales





Icono	Indicador
	8.3.ELO8/8.10.ELO3/9.3.ELO8 Número de empresas y agentes económicos por km2 desglosados por zonas (distritos, barrios, CP, etc.)
	8.10.ELO1 Número de sucursales bancarias
	9.3.ELO3 Número de microempresas y pequeñas empresas (hasta 49 trabajadores)



## Censo de instalaciones deportivas

Características	Georreferenciado	Afectado por LOPDGDD	Obligación Transparencia	Indicador Infoparticipa 2024	Desglose por Sexo	Desglose por Edad
		-	-	-	-	-
Número	21					
Título	Censo de instalaciones deportivas					
Título extendido	Edificaciones y espacios en los que se realizan actividades deportivas					
Descripción	Datos sobre las edificaciones y espacios en los que se realizan actividades deportivas tanto de uso público como privado					
Etiquetas	deporte, unidad deportiva, pista					
Sector NTI	Deporte, Urbanismo-infraestructuras					
Clasificación alto valor	-					
Conjunto de datos de alto valor	-					
Documentos de referencia	-					
Vocabulario	<a href="http://vocab.linkeddata.es/datosabiertos/def/urbanismo-infraestructuras/equipamiento-municipal">http://vocab.linkeddata.es/datosabiertos/def/urbanismo-infraestructuras/equipamiento-municipal</a>					
Frecuencia de actualización mínima	Anualmente					
Formatos de fichero	csv , xlsx , json , geojson , gml					
Versiones	Un fichero único global con la serie histórica					
Tipos de visualización recomendada	Tabla, Mapa					
Conjuntos de datos relacionados	 Agenda de actividades y eventos		 Equipamientos municipales			
Casos de uso: datos	Gobierno Vasco		Junta de Andalucía		Ayuntamiento de Barcelona	
						
Casos de uso: visualizaciones	Gobierno Vasco		Junta de Andalucía		Ayuntamiento de Barcelona	
	-		-		-	
Agenda 2030: OBJETIVOS	 					
Agenda 2030: INDICADORES	-					

### Agenda 2030: Indicadores para Entidades Locales

Icono	Indicador
	3.4.EL07 Número de instalaciones deportivas desglosadas por titularidad (pública, privada) y tipo gestión (pública, privada, concertada, otra)
	3.4.EL09 Número de instalaciones deportivas a las que se puede acceder a pie desglosadas por titularidad (pública, privada) y tipo gestión (pública, privada, concertada, otra)
	3.4.EL19 Número de instalaciones deportivas por km2 desglosadas por zonas (distritos, barrios, CP, etc.)
	4.a.EL04 Número de instalaciones deportivas adaptadas a personas con diversidad desglosadas por titularidad (pública, privada) y tipo gestión (pública, privada, concertada, otra)



## Censo de locales comerciales y de ocio

Características	Georreferenciado	Afectado por LOPDGDD	Obligación Transparencia	Indicador Infoparticipa 2024	Desglose por Sexo	Desglose por Edad
		-	-	-	-	-
Número	22					
Título	Censo de locales comerciales y de ocio					
Título extendido	Censo de locales comerciales, actividades, terrazas de hostelería, restauración y ocio					
Descripción	Datos sobre el censo de locales comerciales, actividades autorizadas en los mismos, terrazas de hostelería y restauración asociados a esos locales, así como las licencias y permisos oportunos					
Etiquetas	licencia de apertura, agrupación comercial, local comercial, ocio					
Sector NTI	Comercio, Cultura-ocio, Turismo					
Clasificación alto valor	Categoría FEMP					
Conjunto de datos de alto valor	-					
Documentos de referencia	-					
Vocabulario	<a href="http://vocab.ciudadesabiertas.es/def/comercio/tejido-comercial/index-es.html">http://vocab.ciudadesabiertas.es/def/comercio/tejido-comercial/index-es.html</a>					
Frecuencia de actualización mínima	Mensualmente					
Formatos de fichero	csv , xlsx , json , geojson , gml					
Versiones	Un fichero único global con la serie histórica					
Tipos de visualización recomendada	Tabla, Mapa					
Conjuntos de datos relacionados						
Casos de uso: datos	Ayuntamiento de Madrid	Ayuntamiento de Alcobendas	Ayuntamiento de Alicante			
Casos de uso: visualizaciones	Ayuntamiento de Madrid	Ayuntamiento de Alcobendas	Ayuntamiento de Alicante			
	-	-	-			
Agenda 2030: OBJETIVOS						
Agenda 2030: INDICADORES	-					

### Agenda 2030: Indicadores para Entidades Locales

#### Icono Indicador



8.3.ELO9 Número de locales comerciales y de ocio por km2 desglosados por zonas (distritos, barrios, CP, etc.)



12.3.ELO3 Número de comercios y locales de ocio que venden/utilizan productos alimenticios de proximidad



## Censo de vehículos

Características	Georreferenciado	Afectado por LOPDGDD	Obligación Transparencia	Indicador Infoparticipa 2024	Desglose por Sexo	Desglose por Edad
	-		-	-	-	-
Número	23					
Título	Censo de vehículos					
Título extendido	Parque de vehículos					
Descripción	Datos sobre el censo de vehículos de la Dirección General de Tráfico convenientemente anonimizado que recoge el parque completo de vehículos para una entidad local, así como las características de esos vehículos como el tipo de vehículo, potencia, combustible y etiqueta ambiental					
Etiquetas	coche, moto, camión, movilidad, transporte, combustible					
Sector NTI	Transporte					
Clasificación alto valor	-					
Conjunto de datos de alto valor	-					
Documentos de referencia	<a href="https://www.dgt.es/nuestros-servicios/para-ayuntamientos-y-otras-administraciones/intermediacion-de-datos-y-descarga-de-ficheros/descarga-de-ficheros-move-padron-y-arci/">https://www.dgt.es/nuestros-servicios/para-ayuntamientos-y-otras-administraciones/intermediacion-de-datos-y-descarga-de-ficheros/descarga-de-ficheros-move-padron-y-arci/</a>					
Vocabulario	<a href="https://github.com/opencity data/vocab-transporte-censo-vehiculos">https://github.com/opencity data/vocab-transporte-censo-vehiculos</a>					
Frecuencia de actualización mínima	Anualmente					
Formatos de fichero	csv , xlsx , json					
Versiones	Un fichero único por periodo (año, trimestre, mes) Un fichero único global con la serie histórica					
Tipos de visualización recomendada	Tabla					
Conjuntos de datos relacionados	 Aparcamiento publico					
Casos de uso: datos	Ayuntamiento de Aguilar de la Frontera	Ayuntamiento de Madrid	Ayuntamiento de Barcelona	Ajuntament de Torrent		
Casos de uso: visualizaciones	Ayuntamiento de Aguilar de la Frontera	Ayuntamiento de Madrid	Ayuntamiento de Barcelona	Ajuntament de Torrent		
	-	-	-	-		
Agenda 2030: OBJETIVOS						
Agenda 2030: INDICADORES	-					

### Agenda 2030: Indicadores para Entidades Locales

#### Icono Indicador



9.1.EL03/11.2.EL11 Número de vehículos desglosados por tipo de combustible (gasoleo, gasolina, híbrido no enchufable, híbrido enchufable, eléctrico, gas, etc.)



9.1.EL13/11.2.EL18 Número de vehículos censados por km2 desglosados por zonas (distritos, barrios, CP, etc.)





## Centros educativos







Características	Georreferenciado	Afectado por LOPDGDD	Obligación Transparencia	Indicador Infoparticipa 2024	Desglose por Sexo	Desglose por Edad
		-	-	-		-
Número	24					
Título	Centros educativos					
Título extendido	Centros educativos de cualquier tipo					
Descripción	Relación de centros educativos públicos o privados de cualquier tipo: aulas formativas, escuelas, centros de educación de personas adultas, centros de educación especial, colegios, institutos, escuelas de artes, escuelas infantiles, escuelas oficiales de idiomas, universidades, academias, etc					
Etiquetas	centro, colegio, instituto, universidad, academia, concertado, estudio, equipamiento					
Sector NTI	Educación, Urbanismo-infraestructuras					
Clasificación alto valor	-					
Conjunto de datos de alto valor	-					
Documentos de referencia	-					
Vocabulario	-					
Frecuencia de actualización mínima	Anualmente					
Formatos de fichero	csv , xlsx , json , geojson , gml					
Versiones	Un fichero único con la situación actual					
Tipos de visualización recomendada	Tabla, Mapa					
Conjuntos de datos relacionados	 Equipamientos municipales					
Casos de uso: datos	Ayuntamiento de Villanueva de la Serena	Diputación de Castellón	Ayuntamiento de Madrid			
				-		
Casos de uso: visualizaciones	Ayuntamiento de Villanueva de la Serena	Diputación de Castellón	Ayuntamiento de Madrid			
	-	-	-	-		
Agenda 2030: OBJETIVOS						
Agenda 2030: INDICADORES	-					

### Agenda 2030: Indicadores para Entidades Locales



Icono	Indicador
	4.1.EL01/4.2.EL05/4.3.EL05 Número de centros educativos desglosados por nivel (guardería/infantil/primaria/secundaria obligatoria/secundaria no obligatoria), tipo de centro (público/concertado/privado) y zona (barrio, distrito, etc.)
	4.1.EL04/4.2.EL08/4.3.EL08 Proporción de plazas disponibles respecto al padrón municipal de habitantes según la edad desglosados por nivel (guardería/infantil/primaria/secundaria obligatoria/secundaria no obligatoria), tipo de centro (público/concertado/privado), sexo y zona (barrio, distrito, etc.)
	4.1.EL05/4.2.EL09/4.3.EL11/4.6.EL09 Número de centros educativos por km2 desglosados por zonas (distritos, barrios, CP, etc.)
	4.6.EL05 Número de centros educativos para personas adultas desglosados por tipo de centro (público/concertado/privado) y zona (barrio, distrito, etc.)
	4.a.EL02 Número de instalaciones educativas adaptadas a personas con diversidad desglosadas por titularidad (pública, privada) y tipo gestión (pública, privada, concertada, otra)
	4.a.EL03 Proporción de instalaciones educativas adaptadas a personas con diversidad desglosadas por titularidad (pública, privada) y tipo gestión (pública, privada, concertada, otra)



## Centros sanitarios






Características	Georreferenciado	Afectado por LOPDGDD	Obligación Transparencia	Indicador Infoparticipa 2024	Desglose por Sexo	Desglose por Edad
		-	-	-	-	-
Número	25					
Título	Centros sanitarios					
Título extendido	Centros de atención médica o sanitarios					
Descripción	Relación de centros públicos y privados de atención médica o sanitarios: centros de salud, hospitales, clínicas, centros de atención a drogodependientes, centros de vacunación y cualquier otro centro relacionado con la salud y su prevención					
Etiquetas	centro de salud, hospital, clínica, medicina, urgencia, equipamiento					
Sector NTI	Salud, Urbanismo-infraestructuras					
Clasificación alto valor	-					
Conjunto de datos de alto valor	-					
Documentos de referencia	-					
Vocabulario	-					
Frecuencia de actualización mínima	Anualmente					
Formatos de fichero	csv , xlsx , json , geojson , gml					
Versiones	Un fichero único con la situación actual					
Tipos de visualización recomendada	Tabla, Mapa					
Conjuntos de datos relacionados	 Equipamientos municipales					
Casos de uso: datos	Ayuntamiento de Barcelona	Gobierno de Navarra	Ayuntamiento de Madrid			
				-		
Casos de uso: visualizaciones	Ayuntamiento de Barcelona	Gobierno de Navarra	Ayuntamiento de Madrid			
	-	-	-	-		
Agenda 2030: OBJETIVOS						
Agenda 2030: INDICADORES	-					

### Agenda 2030: Indicadores para Entidades Locales




Icono	Indicador
	3.1.EL03/3.2.EL05/3.3.EL01/3.4.EL14/3.5.EL08/3.6.EL12/3.7.EL01 Número de centros sanitarios desglosados por tipo de atención (primaria, especialidades diversas, planificación familiar, materno-infantil, salud mental, tratamiento de adicciones, hospitalaria, centro de día, urgencias, odontología, oftalmología, fisioterapia, etc.), titularidad (pública, privada, etc.), tipo de gestión (pública, privada, concertada, etc.) y zona (barrio, distrito, etc.)
	3.1.EL04/3.2.EL06/3.3.EL02/3.4.EL20/3.5.EL09/3.6.EL13/3.7.EL02 Número de centros sanitarios por km2 desglosados por zonas (distritos, barrios, CP, etc.)



## Consumo energético








Características	Georreferenciado	Afectado por LOPDGDD	Obligación Transparencia	Indicador Infoparticipa 2024	Desglose por Sexo	Desglose por Edad
	-	-	-	-	-	-
Número	26					
Título	Consumo energético					
Título extendido	Consumo energético de los equipamientos e instalaciones					
Descripción	Consumo energético de los equipamientos e instalaciones de la entidad local, con referencia al consumo y tipo de energía o combustible empleado					
Etiquetas	energía, consumo					
Sector NTI	Energía, Medio-ambiente					
Clasificación alto valor	-					
Conjunto de datos de alto valor	-					
Documentos de referencia	-					
Vocabulario	-					
Frecuencia de actualización mínima	Mensualmente					
Formatos de fichero	csv , xlsx , json					
Versiones	Un fichero único global con la serie histórica Un fichero único por período (año, trimestre, mes)					
Tipos de visualización recomendada	Tabla					
Conjuntos de datos relacionados	 Equipamientos municipales					
Casos de uso: datos	Ayuntamiento de Madrid					
			-	-	-	-
Casos de uso: visualizaciones	Ayuntamiento de Madrid					
			-	-	-	-
Agenda 2030: OBJETIVOS	 					
Agenda 2030: INDICADORES	7.2.1 Proporción de energía renovable en el consumo final total de energía					

### Agenda 2030: Indicadores para Entidades Locales

Icono	Indicador
	7.1.EL01/7.2.EL23 Número de instalaciones de energía renovable para autoconsumo por km2 desglosados por zonas (distritos, barrios, CP, etc.)
	7.2.EL08/11.6.EL04 Proporción del consumo energético en los edificios y equipamientos municipales de fuentes de energía renovable respecto a la energía total consumida desglosados por producción (autoconsumo, externa, otra)
	7.b.EL01 Capacidad instalada de generación de energía renovable en los equipamientos municipales desglosada por equipamiento y tipo de fuente de energía



## Contaminación acústica

Características	Georreferenciado	Afectado por LOPDGDD	Obligación Transparencia	Indicador Infoparticipa 2024	Desglose por Sexo	Desglose por Edad
		–	–	–	–	–
Número	27					
Título	Contaminación acústica					
Título extendido	Medición de la intensidad de ruido					
Descripción	Datos de la intensidad de ruido de todo tipo: tráfico rodado, aéreo o ferroviario, fluvial, marítimo, actividad industrial, fuentes de ocio ruidosas o cualquier otra actividad de interés a lo largo del día, la tarde o la noche					
Etiquetas	ruido, sonido					
Sector NTI	Medio-ambiente					
Clasificación alto valor	Observación de la Tierra y medio ambiente					
Conjunto de datos de alto valor	Ruido					
Documentos de referencia	Ley 37/2003 y actualizaciones					
Vocabulario	<a href="https://vocab.ciudadesabiertas.es/def/medio-ambiente/contaminacion-acustica/index-es.html">https://vocab.ciudadesabiertas.es/def/medio-ambiente/contaminacion-acustica/index-es.html</a>					
Frecuencia de actualización mínima	Continuo o tiempo real					
Formatos de fichero	nc , csv					
Versiones	Un fichero único global con la serie histórica					
Tipos de visualización recomendada	Mapa					
Conjuntos de datos relacionados	 Estaciones medioambientales y sensores					
Casos de uso: datos	Ayuntamiento de Zaragoza	Ayuntamiento de Badajoz	Ayuntamiento de Madrid			
				–		
Casos de uso: visualizaciones	Ayuntamiento de Zaragoza	Ayuntamiento de Badajoz	Ayuntamiento de Madrid			
	–	–		–		
Agenda 2030: OBJETIVOS						
Agenda 2030: INDICADORES	–					

### Agenda 2030: Indicadores para Entidades Locales

#### Icono Indicador

 11.6.ELO5 Número de días en los que se superan los índices de ruido en al menos uno de los periodos según el tipo de área acústica



## Contenedores de residuos y reciclaje

Características	Georreferenciado	Afectado por LOPDGDD	Obligación Transparencia	Indicador Infoparticipa 2024	Desglose por Sexo	Desglose por Edad
		-	-	-	-	-
Número	28					
Título	Contenedores de residuos y reciclaje					
Título extendido	Ubicación de contenedores y tipo de residuo que puede almacenar					
Descripción	Datos de contenedores y puntos limpios de recogida de todo tipo de residuos: papel, cartón, vidrio, aceite, orgánico, restos, etc. Especificar, al menos, la ubicación y el tipo de residuo que almacena cada contenedor					
Etiquetas	basura, reciclaje, medio ambiente, vidrio, aceite, papel, cartón, pilas, ecoparque, orgánico					
Sector NTI	Medio-ambiente					
Clasificación alto valor	Observación de la Tierra y medio ambiente					
Conjunto de datos de alto valor	Residuos					
Documentos de referencia	<a href="https://datos.madrid.es/FWProjects/egob/Catalogo/MedioAmbiente/LimpiezaResiduos/Ficheros/Estructura_DS_Contenedores_varios.pdf">https://datos.madrid.es/FWProjects/egob/Catalogo/MedioAmbiente/LimpiezaResiduos/Ficheros/Estructura_DS_Contenedores_varios.pdf</a>					
Vocabulario	-					
Frecuencia de actualización mínima	Mensualmente					
Formatos de fichero	csv , xlsx , json , geojson , gml					
Versiones	Un fichero único con la situación actual Un fichero único por período (año, trimestre, mes)					
Tipos de visualización recomendada	Tabla, Mapa					
Conjuntos de datos relacionados	Gestión de residuos     Puntos limpios					
Casos de uso: datos	Ayuntamiento de Cáceres	Ayuntamiento de Málaga	Ayuntamiento de Santa Cruz de Tenerife	Ayuntamiento de Madrid		
Casos de uso: visualizaciones	Ayuntamiento de Cáceres	Ayuntamiento de Málaga	Ayuntamiento de Santa Cruz de Tenerife	Ayuntamiento de Madrid		
		-	-			
Agenda 2030: OBJETIVOS						
Agenda 2030: INDICADORES	-					

### Agenda 2030: Indicadores para Entidades Locales

Icono	Indicador
	11.6.EL09/12.3.EL07/12.4.EL03/12.5.EL07 Número de contenedores de residuos desglosados por tipo de residuos y zona (barrio, distrito, otros)
	11.6.EL10/12.3.EL08/12.4.EL04/12.5.EL08 Capacidad de los contenedores de residuos desglosados por tipo de residuos y zona (barrio, distrito, otros)
	11.6.EL11/12.3.EL09/12.4.EL05/12.5.EL09 Frecuencia de recogida de contenedores de residuos desglosados por tipo de residuos y zona (barrio, distrito, otros)
	11.6.EL28/12.3.EL18/12.4.EL11/12.5.EL19/12.6.EL17/14.1.EL13/15.1.EL10 Número de contenedores de residuos por km2 desglosados por zonas (distritos, barrios, CP, etc.)



## Contratación y licitación pública

Características	Georreferenciado	Afectado por LOPDGDD	Obligación Transparencia	Indicador Infoparticipa 2024	Desglose por Sexo	Desglose por Edad
	-	-				-
Número	29					
Título	Contratación y licitación pública					
Título extendido	Licitaciones y adjudicaciones de los contratos públicos					
Descripción	Datos sobre licitaciones y adjudicaciones de la contratación pública incluyendo, al menos, los atributos disponibles en la Plataforma de Contratación Pública					
Etiquetas	proceso de contratación, licitación, contratante, adjudicación, lote, CPV					
Sector NTI	Economía, Hacienda, Sector-público					
Clasificación alto valor	Estadística					
Conjunto de datos de alto valor	-					
Documentos de referencia	<a href="http://contsem.unizar.es/def/sector-publico/pproc.html">http://contsem.unizar.es/def/sector-publico/pproc.html</a> <a href="https://raw.githubusercontent.com/TBFY/ocds-ontology/master/model/ocds.ttl">https://raw.githubusercontent.com/TBFY/ocds-ontology/master/model/ocds.ttl</a> <a href="https://docs.google.com/document/d/1xUkFq3y1CiZGppkiiAIDXGV5Ff3TwCVqu4y_eN1wU0g">https://docs.google.com/document/d/1xUkFq3y1CiZGppkiiAIDXGV5Ff3TwCVqu4y_eN1wU0g</a>					
Vocabulario	<a href="https://github.com/OP-TED/ePO">https://github.com/OP-TED/ePO</a>					
Frecuencia de actualización mínima	Continuo o tiempo real					
Formatos de fichero	csv, xlsx, json					
Versiones	Un fichero único global con la serie histórica					
Tipos de visualización recomendada	Tabla					
Conjuntos de datos relacionados	 Presupuesto y ejecución presupuestaria		 Subvenciones			
Casos de uso: datos	Ayuntamiento de Barcelona	Ayuntamiento de Madrid	Ayuntamiento de A. Coruña	Ayuntamiento de Getafe		
			-			
Casos de uso: visualizaciones	Ayuntamiento de Barcelona	Ayuntamiento de Madrid	Ayuntamiento de A. Coruña	Ayuntamiento de Getafe		
	-					
Agenda 2030: OBJETIVOS						
Agenda 2030: INDICADORES	-					

### Agenda 2030: Indicadores para Entidades Locales

#### Icono Indicador



5.5.EL05 Número de contratos del ayuntamiento en los que al menos el 40% de los cargos directivos de la empresa adjudicataria están ocupados por mujeres desglosados por el tamaño de la empresa adjudicataria (microempresa, pequeña empresa, empresa mediana, gran empresa) y por ubicación de la sede principal de la empresa (en el municipio, en la provincia/isla, en la comunidad autónoma, en España, en Europa, fuera de Europa)



5.5.EL06 Presupuesto de los contratos del ayuntamiento en los que al menos el 40% de los cargos directivos de la empresa adjudicataria están ocupados por mujeres desglosados por el tamaño de la empresa adjudicataria (microempresa, pequeña empresa, empresa mediana, gran empresa) y por ubicación de la sede principal de la empresa (en el municipio, en la provincia/isla, en la comunidad autónoma, en España, en Europa, fuera de Europa)






6.4.EL10/7.2.EL09/8.4.EL01/9.4.EL03/12.2.EL01/12.7.EL03 Número de licitaciones que incluyen criterios de sostenibilidad medioambiental en los productos/servicios licitados



11.6.EL15 Número de contratos del ayuntamiento cuya finalidad principal es reducir el impacto ambiental negativo en el municipio desglosados por el tamaño de la empresa adjudicataria (microempresa, pequeña empresa, empresa mediana, gran empresa) y por ubicación de la sede principal de la empresa (en el municipio, en la provincia/isla, en la comunidad autónoma, en España, en Europa, fuera de Europa)

**Icono Indicador**

	14.2.EL01 Número de contratos del ayuntamiento cuya finalidad principal es la de gestionar y proteger sosteniblemente los ecosistemas marinos y costeros desglosados por el tamaño de la empresa adjudicataria (microempresa, pequeña empresa, empresa mediana, gran empresa) y por ubicación de la sede principal de la empresa (en el municipio, en la provincia/isla, en la comunidad autónoma, en España, en Europa, fuera de Europa)
	15.2.EL01 Número de contratos del ayuntamiento cuya finalidad principal es la de realizar una gestión forestal sostenible desglosados por el tamaño de la empresa adjudicataria (microempresa, pequeña empresa, empresa mediana, gran empresa) y por ubicación de la sede principal de la empresa (en el municipio, en la provincia/isla, en la comunidad autónoma, en España, en Europa, fuera de Europa)
	16.6.EL01/16.7.EL01/16.10.EL01 Número de contratos del ayuntamiento cuya finalidad principal es garantizar la transparencia, la participación y el acceso a la información del ayuntamiento desglosados por el tamaño de la empresa adjudicataria (microempresa, pequeña empresa, empresa mediana, gran empresa) y por ubicación de la sede principal de la empresa (en el municipio, en la provincia/isla, en la comunidad autónoma, en España, en Europa, fuera de Europa)



## Convenios

Características	Georreferenciado	Afectado por LOPDGDD	Obligación Transparencia	Indicador Infoparticipa 2024	Desglose por Sexo	Desglose por Edad
	-	-			-	-
Número	30					
Título	Convenios					
Título extendido	Convenios firmados por la administración local					
Descripción	Datos sobre los convenios firmados por la administración local con otras organizaciones: empresas, otras administraciones, universidades, fundaciones, ONGs, etc. con o sin obligaciones económicas					
Etiquetas	convenio, acuerdo, contrato					
Sector NTI	Legislación-justicia, Sector-público					
Clasificación alto valor	Categoría FEMP					
Conjunto de datos de alto valor	-					
Documentos de referencia	-					
Vocabulario	<a href="https://vocab.ciudadesabiertas.es/def/sector-publico/convenios/index-es.html">https://vocab.ciudadesabiertas.es/def/sector-publico/convenios/index-es.html</a>					
Frecuencia de actualización mínima	Mensualmente					
Formatos de fichero	csv , xlsx , json					
Versiones	Un fichero único por periodo (año, trimestre, mes) Un fichero único global con la serie histórica					
Tipos de visualización recomendada	Tabla					
Conjuntos de datos relacionados						
Casos de uso: datos	Diputación de Bizkaia	Ayuntamiento de Madrid	Ayuntamiento de Barcelona			
				-		
Casos de uso: visualizaciones	Diputación de Bizkaia	Ayuntamiento de Madrid	Ayuntamiento de Barcelona			
	-		-	-		
Agenda 2030: OBJETIVOS						
Agenda 2030: INDICADORES	-					

### Agenda 2030: Indicadores para Entidades Locales

#### Icono Indicador



17.17.EL02 Número de convenios cuyo objetivo es avanzar en el cumplimiento de las metas de los ODS desglosado al menos por ODS



17.17.EL04 Presupuesto de los convenios cuyo objetivo es avanzar en el cumplimiento de las metas de los ODS desglosado al menos por ODS





## Oferta de empleo público y convocatorias

Características	Georreferenciado	Afectado por LOPDGDD	Obligación Transparencia	Indicador Infoparticipa 2024	Desglose por Sexo	Desglose por Edad
	-	-				-
Número	31					
Título	Oferta de empleo público y convocatorias					
Título extendido	Oferta de empleo público y convocatorias					
Descripción	Las Ofertas de Empleo Público (OEP) contienen las previsiones de incorporación de nuevos recursos humanos que tiene una Administración pública, en función de sus necesidades y prioridades, así como de su disponibilidad presupuestaria. También se incluirán fechas, bases, plazos, motivos, tribunales, ejercicios, resultados, etc					
Etiquetas	empleo, trabajo, oposición, oferta					
Sector NTI	Empleo, Economía, Sector-público					
Clasificación alto valor	-					
Conjunto de datos de alto valor	-					
Documentos de referencia	<a href="https://www.zaragoza.es/sede/portal/datos-abiertos/vocabularios/empleo-publico">https://www.zaragoza.es/sede/portal/datos-abiertos/vocabularios/empleo-publico</a> <a href="https://github.com/opencity/data/vocab-sector-publico-empleo">https://github.com/opencity/data/vocab-sector-publico-empleo</a>					
Vocabulario	<a href="https://vocab.ciudadesabiertas.es/def/sector-publico/empleo/index-es.html">https://vocab.ciudadesabiertas.es/def/sector-publico/empleo/index-es.html</a>					
Frecuencia de actualización mínima	Continuo o tiempo real					
Formatos de fichero	csv , xlsx , json					
Versiones	Dentro del mismo año, información actualizada en mismo recurso de manera acumulativa					
Tipos de visualización recomendada	Tabla					
Conjuntos de datos relacionados	 Desempleo y empleo					
Casos de uso: datos	Ayuntamiento de Barcelona	Ayuntamiento de Lorca				
			-			-
Casos de uso: visualizaciones	Ayuntamiento de Barcelona	Ayuntamiento de Lorca				
	-	-	-			-
Agenda 2030: OBJETIVOS						
Agenda 2030: INDICADORES	-					

### Agenda 2030: Indicadores para Entidades Locales

#### Icono Indicador

	8.5.EL01 Ingreso medio por hora de los puestos de trabajo ofertados en las convocatorias de empleo del ayuntamiento, desglosado por categoría, personas con discapacidad y otras condiciones específicas
	8.5.EL02 Número de puestos de trabajo ofertados en las convocatorias de empleo del ayuntamiento, desglosado por categoría, personas con discapacidad y otras condiciones específicas
	8.5.EL03 Proporción de puestos de trabajo ofertados para personas con discapacidad y otras condiciones específicas en las convocatorias de empleo del ayuntamiento respecto al total de puestos de trabajo del ayuntamiento, desglosado por categoría



## Datos meteorológicos

Características	Georreferenciado	Afectado por LOPDGDD	Obligación Transparencia	Indicador Infoparticipa 2024	Desglose por Sexo	Desglose por Edad
		-	-	-	-	-
Número	32					
Título	Datos meteorológicos					
Título extendido	Temperatura, precipitación, viento, presión atmosférica, humedad y radiación solar					
Descripción	Datos meteorológicos recogidos por estaciones de control, con valores de temperatura, precipitación, viento, presión atmosférica, humedad y radiación solar					
Etiquetas	precipitación, lluvia, humedad, sol, viento, radiación solar, temperatura, estación, meteorología, agua, nieve					
Sector NTI	Medio-ambiente					
Clasificación alto valor	Meteorología					
Conjunto de datos de alto valor	Datos de observaciones medidos por estaciones meteorológicas					
Documentos de referencia	-					
Vocabulario	-					
Frecuencia de actualización mínima	Continuo o tiempo real					
Formatos de fichero	csv , xlsx , json , geojson , gml					
Versiones	Dentro del mismo año, información actualizada en mismo recurso de manera acumulativa					
Tipos de visualización recomendada	Tabla, Mapa					
Conjuntos de datos relacionados	  Calidad del aire    Estaciones medioambientales y sensores					
Casos de uso: datos	Ayuntamiento de Madrid	Generalitat de Catalunya	Comunidad de Madrid			
						-
Casos de uso: visualizaciones	Ayuntamiento de Madrid	Generalitat de Catalunya	Comunidad de Madrid			
		-	-			-
Agenda 2030: OBJETIVOS	 					
Agenda 2030: INDICADORES	-					






### Agenda 2030: Indicadores para Entidades Locales

#### Icono Indicador

 2.4.EL10/13.1.EL07 Diferencia mediana mensual en minutos entre la recogida de los datos meteorológicos y su publicación
---




## Desempleo y empleo

Características	Georreferenciado	Afectado por LOPDGDD	Obligación Transparencia	Indicador Infoparticipa 2024	Desglose por Sexo	Desglose por Edad
	-	-	-	-		
Número	33					
Título	Desempleo y empleo					
Título extendido	Personas activas, en paro o desempleadas					
Descripción	Datos sobre la tasa de desempleo y cualquier otra información relevante sobre personas en paro o desempleadas					
Etiquetas	paro, desempleo					
Sector NTI	Empleo, Economía					
Clasificación alto valor	Estadística					
Conjunto de datos de alto valor	Desempleo					
Documentos de referencia	-					
Vocabulario	-					
Frecuencia de actualización mínima	Mensualmente					
Formatos de fichero	csv , xlsx , json					
Versiones	Un fichero único por período (año, trimestre, mes)					
Tipos de visualización recomendada	Tabla, Gráfico, Indicadores					
Conjuntos de datos relacionados	 Oferta de empleo público y convocatorias					
Casos de uso: datos	Ayuntamiento de Alcobendas	Ayuntamiento de Madrid				
				-	-	
Casos de uso: visualizaciones	Ayuntamiento de Alcobendas	Ayuntamiento de Madrid				
	-			-	-	
Agenda 2030: OBJETIVOS	   					
Agenda 2030: INDICADORES	5.5.2 Proporción de mujeres en cargos directivos 8.5.2 Tasa de desempleo, desglosada por sexo, edad y personas con discapacidad 8.6.1 Proporción de jóvenes (entre 15 y 24 años) que no cursan estudios, no están empleados ni reciben capacitación 9.2.2 Empleo del sector manufacturero en proporción al empleo total					

### Agenda 2030: Indicadores para Entidades Locales

#### Icono Indicador

 4.3.EL09/8.5.EL04/8.6.EL01/9.5.EL01 Número de personas desempleadas desglosadas por sexo, edad, personas con discapacidad y nivel de estudios






## Desfibriladores

Características	Georreferenciado	Afectado por LOPDGDD	Obligación Transparencia	Indicador Infoparticipa 2024	Desglose por Sexo	Desglose por Edad
		-	-	-	-	-
Número	34					
Título	Desfibriladores					
Título extendido	Desfibriladores fuera del ámbito sanitario					
Descripción	Ubicación de desfibriladores en un municipio y fuera del ámbito sanitario					
Etiquetas	salud, corazón, rcp					
Sector NTI	Salud					
Clasificación alto valor	-					
Conjunto de datos de alto valor	-					
Documentos de referencia	-					
Vocabulario	-					
Frecuencia de actualización mínima	Mensualmente					
Formatos de fichero	csv, xlsx, json, geojson, gml					
Versiones	Un fichero único con la situación actual					
Tipos de visualización recomendada	Tabla, Mapa					
Conjuntos de datos relacionados						
Casos de uso: datos	Comunidad de Madrid	Ayuntamiento de Cáceres				
			-	-	-	-
Casos de uso: visualizaciones	Comunidad de Madrid	Ayuntamiento de Cáceres				
	-	-	-	-	-	-
Agenda 2030: OBJETIVOS						
Agenda 2030: INDICADORES	3.4.1 Tasa de mortalidad atribuida a las enfermedades cardiovasculares, el cáncer, la diabetes o las enfermedades respiratorias crónicas					

### Agenda 2030: Indicadores para Entidades Locales

#### Icono Indicador

	3.4.EL16 Número de desfibriladores fuera del ámbito sanitario desglosados por estaciones de viajeros, aeropuertos, puertos, áreas recreativas, centros comerciales, museos, espacios deportivos, etc.
	3.4.EL17 Tasa de desfibriladores fuera del ámbito sanitario cada 1000 personas del padrón municipal de habitantes
	3.4.EL18 Número de desfibriladores por km2 desglosados por zonas (distritos, barrios, CP, etc.)



## Deuda pública

Características	Georreferenciado	Afectado por LOPDGDD	Obligación Transparencia	Indicador Infoparticipa 2024	Desglose por Sexo	Desglose por Edad
	—	—			—	—
Número	35					
Título	Deuda pública					
Título extendido	Deuda contraída por la entidad local con terceros					
Descripción	Datos de la deuda contraída por la entidad local con terceros. Detalle de terceros, importes, fechas, persona jurídica y NIF					
Etiquetas	Deuda, pago obligado					
Sector NTI	Economía					
Clasificación alto valor	Estadística					
Conjunto de datos de alto valor	Deuda bruta consolidada de las Administraciones Públicas					
Documentos de referencia	<a href="https://vocab.ciudadesabiertas.es/def/economia/deuda-publica-comercial/index-es.html">https://vocab.ciudadesabiertas.es/def/economia/deuda-publica-comercial/index-es.html</a>					
Vocabulario	<a href="https://vocab.ciudadesabiertas.es/def/economia/deuda-publica-financiera/index-es.html">https://vocab.ciudadesabiertas.es/def/economia/deuda-publica-financiera/index-es.html</a>					
Frecuencia de actualización mínima	Anualmente					
Formatos de fichero	csv , xlsx , json					
Versiones	Un fichero único por periodo (año, trimestre, mes)					
Tipos de visualización recomendada	Tabla, Gráfico					
Conjuntos de datos relacionados	 Censo de empresas y agentes económicos		 Periodo medio de pago a proveedores		 Presupuesto y ejecución presupuestaria	
Casos de uso: datos	Ayuntamiento de Madrid		Ayuntamiento de Zaragoza		—	—
					—	—
Casos de uso: visualizaciones	Ayuntamiento de Madrid		Ayuntamiento de Zaragoza		—	—
	—		—		—	—
Agenda 2030: OBJETIVOS						
Agenda 2030: INDICADORES	—					

### Agenda 2030: Indicadores para Entidades Locales

Icono	Indicador
	16.6.ELO4/16.10.ELO4 Deuda pública a 31 de diciembre
	16.6.ELO5/16.10.ELO5 Deuda pública a 31 de diciembre por habitante
	16.6.ELO6/16.10.ELO6 Proporción de la deuda pública a 31 de diciembre respecto al presupuesto del mismo año



## Elecciones

Características	Georreferenciado	Afectado por LOPDGDD	Obligación Transparencia	Indicador Infoparticipa 2024	Desglose por Sexo	Desglose por Edad
		-	-	-		-
Número	36					
Título	Elecciones					
Título extendido	Resultados electorales de las elecciones municipales, autonómicas, estatales y europeas					
Descripción	Datos del resultado electoral, nivel de participación y cualquier otro dato de interés de las elecciones municipales, autonómicas, estatales o europeas					
Etiquetas	elecciones, votaciones, resultados electorales					
Sector NTI	Sector-público					
Clasificación alto valor	-					
Conjunto de datos de alto valor	-					
Documentos de referencia	-					
Vocabulario	-					
Frecuencia de actualización mínima	Irregular					
Formatos de fichero	csv , xlsx , json , geojson , gml					
Versiones	Un fichero único global con la serie histórica					
Tipos de visualización recomendada	Tabla, Mapa					
Conjuntos de datos relacionados	 Padrón municipal de habitantes					
Casos de uso: datos	Ayuntamiento de Arganda del Rey 	Ayuntamiento de Lorca 				
Casos de uso: visualizaciones	Ayuntamiento de Arganda del Rey 					
Agenda 2030: OBJETIVOS						
Agenda 2030: INDICADORES	5.5.1 Proporción de escaños ocupados por mujeres en a) los parlamentos nacionales y b) los gobiernos locales					

### Agenda 2030: Indicadores para Entidades Locales

#### Icono Indicador

5.5.EL11 Número de mujeres que ocupan escaños en gobiernos locales



## Equipamientos municipales

Características	Georreferenciado	Afectado por LOPDGDD	Obligación Transparencia	Indicador Infoparticipa 2024	Desglose por Sexo	Desglose por Edad		
		-	-	-	-	-		
Número	37							
Título	Equipamientos municipales							
Título extendido	Edificaciones e instalaciones donde se prestan servicios públicos							
Descripción	Datos de edificaciones e instalaciones donde se prestan servicios públicos como por ejemplo: educativo, sanitario, administrativo, institucional, religioso, social, recreativo, deportivo, turístico, etc							
Etiquetas	Equipamiento, Servicio							
Sector NTI	Urbanismo-infraestructuras							
Clasificación alto valor	-							
Conjunto de datos de alto valor	-							
Documentos de referencia	-							
Vocabulario	<a href="https://vocab.linkeddata.es/datosabiertos/def/urbanismo-infraestructuras/equipamiento-municipal/index-en.html">https://vocab.linkeddata.es/datosabiertos/def/urbanismo-infraestructuras/equipamiento-municipal/index-en.html</a>							
Frecuencia de actualización mínima	Continuo o tiempo real							
Formatos de fichero	csv , xlsx , json , geojson , gml							
Versiones	Un fichero único con la situación actual							
Tipos de visualización recomendada	Tabla, Mapa							
Conjuntos de datos relacionados	 Censo de instalaciones deportivas	 Centros educativos	 Centros sanitarios	 Consumo energético	 Inventario de bienes muebles e inmuebles	 Puntos de acceso WiFi públicos	 Asistencia a personas en situación de necesidad	 Zonas infantiles y para personas adultas
Casos de uso: datos	Ayuntamiento de Zaragoza 	Ayuntamiento de Madrid 			-	-		
Casos de uso: visualizaciones	Ayuntamiento de Zaragoza -	Ayuntamiento de Madrid 			-	-		
Agenda 2030: OBJETIVOS								
Agenda 2030: INDICADORES	-							








### Agenda 2030: Indicadores para Entidades Locales

#### Icono Indicador





	6.4.EL05 Número de equipamientos municipales con sistemas de uso eficiente del agua
	7.2.EL12 Proporción de equipamientos municipales con sistemas de uso eficiente de energía
	7.2.EL14 Proporción de equipamientos municipales con autoconsumo de energía de fuentes renovables desglosados por tipo de fuente de energía
	11.1.EL03 Proporción de equipamientos municipales situados en barrios marginales
	11.1.EL19/11.3.EL04 Número de equipamientos municipales por km2 desglosados por zonas (distritos, barrios, CP, etc.)
	11.3.EL02 Proporción de equipamientos municipales con espacios adecuados para actividades que contribuyan a la participación de la ciudadanía



## Espacios naturales

Características	Georreferenciado	Afectado por LOPDGDD	Obligación Transparencia	Indicador Infoparticipa 2024	Desglose por Sexo	Desglose por Edad
		-	-	-	-	-
Número	38					
Título	Espacios naturales					
Título extendido	Espacios naturales, tanto terrestres como marinos, incluidos los Lugares de Importancia Comunitaria					
Descripción	Datos sobre los espacios naturales tanto terrestres como marinos incluidos los lugares de importancia comunitaria (LIC) de la Unión Europea (UE)					
Etiquetas	espacios naturales					
Sector NTI	Medio-ambiente, Medio-rural-pesca					
Clasificación alto valor	Observación de la Tierra y medio ambiente					
Conjunto de datos de alto valor	Zonas sujetas a ordenación, a restricciones o reglamentaciones y unidades de notificación					
Documentos de referencia	<a href="https://www.miteco.gob.es/es/biodiversidad/temas/espacios-protegidos.html">https://www.miteco.gob.es/es/biodiversidad/temas/espacios-protegidos.html</a> <a href="https://www.boe.es/eli/es/o/2013/11/25/aaa2230">https://www.boe.es/eli/es/o/2013/11/25/aaa2230</a> <a href="https://www.miteco.gob.es/es/biodiversidad/servicios/banco-datos-naturaleza/acceso-rapido-datos.aspx">https://www.miteco.gob.es/es/biodiversidad/servicios/banco-datos-naturaleza/acceso-rapido-datos.aspx</a>					
Vocabulario	-					
Frecuencia de actualización mínima	Anualmente					
Formatos de fichero	csv, xlsx, json, geojson, gml					
Versiones	Un fichero único con la situación actual					
Tipos de visualización recomendada	Tabla, Mapa					
Conjuntos de datos relacionados	 Lugares de interés turístico  Representación cartográfica					
Casos de uso: datos	Ministerio para la Transición Ecológica y el Reto Demográfico 	-	-	-	-	-
	Ministerio para la Transición Ecológica y el Reto Demográfico 	-	-	-	-	-
Casos de uso: visualizaciones	Ministerio para la Transición Ecológica y el Reto Demográfico 	-	-	-	-	-
Agenda 2030: OBJETIVOS						
Agenda 2030: INDICADORES	6.6.1 Cambio en la extensión de los ecosistemas relacionados con el agua con el paso del tiempo 11.7.1 Proporción media de la superficie edificada de las ciudades que se dedica a espacios abiertos para uso público de todos, desglosada por sexo, edad y personas con discapacidad 14.5.1 Cobertura de las zonas protegidas en relación con las zonas marinas 15.1.1 Superficie forestal en proporción a la superficie total 15.1.2 Proporción de lugares importantes para la biodiversidad terrestre y del agua dulce incluidos en zonas protegidas, desglosada por tipo de ecosistema 15.4.1 Lugares importantes para la biodiversidad de las montañas incluidos en zonas protegidas 15.5.1 Índice de la Lista Roja					

### Agenda 2030: Indicadores para Entidades Locales

Icono	Indicador
	4.7.EL05/15.2.EL04 Número de centros de atención a visitantes de los espacios naturales en los que se realizan actividades para promover el cuidado y conservación de los espacios naturales
	6.3.EL06 Número de espacios naturales que conservan las masas de agua de buena calidad
	11.7.EL21 Superficie ocupada por los espacios naturales
	11.7.EL22 Proporción de la superficie ocupada por los espacios naturales respecto a la superficie total del municipio





## Estaciones medioambientales y sensores

Características	Georreferenciado	Afectado por LOPDGDD	Obligación Transparencia	Indicador Infoparticipa 2024	Desglose por Sexo	Desglose por Edad
		-	-	-	-	-
Número	39					
Título	Estaciones medioambientales y sensores					
Título extendido	Estaciones de control y sensores que proporcionan datos meteorológicos, de calidad del aire, contaminación acústica, calidad del agua, datos de tráfico, aforos, etc					
Descripción	Datos sobre la ubicación de las estaciones de control y sensores disponibles en el término municipal que proporcionan información de todo tipo como pueden ser datos meteorológicos, de calidad del aire, contaminación acústica, calidad del agua, calidad de aguas marinas, datos de tráfico, aforos, etc					
Etiquetas	sensor, estación, medición, calidad del aire, ruido, tráfico, tiempo, meteorología, iot					
Sector NTI	Medio-ambiente, Urbanismo-infraestructuras					
Clasificación alto valor	Observación de la Tierra y medio ambiente					
Conjunto de datos de alto valor	Instalaciones de observación del medio ambiente					
Documentos de referencia	-					
Vocabulario	<a href="https://www.w3.org/TR/vocab-ssn/">https://www.w3.org/TR/vocab-ssn/</a>					
Frecuencia de actualización mínima	Anualmente					
Formatos de fichero	csv , xlsx , json , geojson , gml					
Versiones	Un fichero único con la situación actual Un fichero único global con la serie histórica					
Tipos de visualización recomendada	Tabla, Mapa					
Conjuntos de datos relacionados	Calidad del aire	Contaminación acústica	Datos meteorológicos	Tráfico		
Casos de uso: datos	Ayuntamiento de Madrid	Govern Illes Balears		-	-	
Casos de uso: visualizaciones	Ayuntamiento de Madrid	Govern Illes Balears		-	-	
Agenda 2030: OBJETIVOS						
Agenda 2030: INDICADORES	-					






### Agenda 2030: Indicadores para Entidades Locales

#### Icono Indicador

	2.4.EL1/6.3.EL08/7.2.EL15//9.4.EL05/11.6.EL18/12.3.EL13/12.4.EL09/13.1.EL08/14.1.EL11/14.3.EL01/15.2.EL06/15.3.EL01/15.4.EL01/15.7.EL01	Número de estaciones medioambientales y sensores desglosados por tipo de datos recogidos
	2.4.EL13/6.3.EL13/7.2.EL24//9.4.EL09/11.6.EL29/12.3.EL19/12.4.EL12/13.1.EL12/14.1.EL14/14.3.EL03/15.2.EL11/15.3.EL06/15.4.EL07/15.7.EL06	Número de estaciones medioambientales y sensores por km2 desglosados por zonas (distritos, barrios, CP, etc.)



# Facturas

Características	Georreferenciado	Afectado por LOPDGDD	Obligación Transparencia	Indicador Infoparticipa 2024	Desglose por Sexo	Desglose por Edad
	-	-	-	-	-	-
Número	40					
Título	Facturas					
Título extendido	Facturas pagadas a terceros					
Descripción	Datos de facturas pagadas a terceros por una entidad local: fecha, importe, concepto, tercero, etc					
Etiquetas	facturas					
Sector NTI	Economía, Hacienda					
Clasificación alto valor	Estadística					
Conjunto de datos de alto valor	-					
Documentos de referencia	-					
Vocabulario	-					
Frecuencia de actualización mínima	Anualmente					
Formatos de fichero	csv , xlsx , json					
Versiones	Un fichero único por periodo (año, trimestre, mes) Un fichero único global con la serie histórica					
Tipos de visualización recomendada	Tabla					
Conjuntos de datos relacionados	 Periodo medio de pago a proveedores					
Casos de uso: datos	Ayuntamiento de Zaragoza	Ayuntamiento de Madrid				
			-	-	-	-
Casos de uso: visualizaciones	Ayuntamiento de Zaragoza	Ayuntamiento de Madrid				
	-		-	-	-	-
Agenda 2030: OBJETIVOS						
Agenda 2030: INDICADORES	-					

## Agenda 2030: Indicadores para Entidades Locales

### Icono Indicador













16.6.EL07/16.10.EL07 Número de facturas desglosadas por estado, unidad/entidad, trimestre de recepción



16.6.EL09/16.10.EL09 Importe total de las facturas desglosadas por estado, unidad/entidad, trimestre de recepción







## Flujos turísticos

Características	Georreferenciado	Afectado por LOPDGDD	Obligación Transparencia	Indicador Infoparticipa 2024	Desglose por Sexo	Desglose por Edad
		-	-	-		-
Número	41					
Título	Flujos turísticos					
Título extendido	Plazas hoteleras, pernотaciones, visitantes, perfil de turistas, zonas de afluencia, etc					
Descripción	Datos turísticos: plazas hoteleras, pernотaciones, visitantes, perfil de los turistas, zonas de afluencia, etc					
Etiquetas	turismo, pernотar, viaje, pasajero, hotel, habitación					
Sector NTI	Turismo					
Clasificación alto valor	Estadística					
Conjunto de datos de alto valor	Flujos turísticos en Europa					
Documentos de referencia	-					
Vocabulario	-					
Frecuencia de actualización mínima	Mensualmente					
Formatos de fichero	csv , xlsx , json					
Versiones	Un fichero único por período (año, trimestre, mes)					
Tipos de visualización recomendada	Tabla, Mapa					
Conjuntos de datos relacionados	 Alojamiento turístico  Lugares de interés turístico  Monumentos					
Casos de uso: datos	Ayuntamiento de Barcelona	Instituto Galego de Estadística	Gobierno de Canarias			
				-		
Casos de uso: visualizaciones	Ayuntamiento de Barcelona	Instituto Galego de Estadística	Gobierno de Canarias			
		-	-	-		
Agenda 2030: OBJETIVOS						
Agenda 2030: INDICADORES	-					












### Agenda 2030: Indicadores para Entidades Locales

#### Icono Indicador



	8.9.EL07 Número de plazas de alojamiento ofertadas en los alojamientos turísticos
	8.9.EL09 Número de pernотaciones desglosadas por mes
	8.9.EL11 Número de personas viajeras desglosadas por mes
	8.9.EL15 Número de plazas de alojamiento turístico por km2 desglosados por zonas (distritos, barrios, CP, etc.)



## Fuentes de agua de beber

Características	Georreferenciado	Afectado por LOPDGDD	Obligación Transparencia	Indicador Infoparticipa 2024	Desglose por Sexo	Desglose por Edad
		-	-	-	-	-
Número	42					
Título	Fuentes de agua de beber					
Título extendido	Fuentes de agua potable en vía pública, parques o jardines					
Descripción	Datos de ubicación de las fuentes de agua potable, para personas o mascotas, disponibles en el municipio, ya sea estando tanto en vía pública, como en parques o jardines					
Etiquetas	fuente, agua, potable, beber					
Sector NTI	Urbanismo-infraestructuras					
Clasificación alto valor	-					
Conjunto de datos de alto valor	-					
Documentos de referencia	-					
Vocabulario	-					
Frecuencia de actualización mínima	Anualmente					
Formatos de fichero	csv , xlsx , json , geojson , gml					
Versiones	Un fichero único por período (año, trimestre, mes)					
Tipos de visualización recomendada	Tabla, Mapa					
Conjuntos de datos relacionados	 Calidad agua  Parques y jardines					
Casos de uso: datos	Ayuntamiento de Barcelona	Ayuntamiento de Madrid	Ayuntamiento de Málaga	Ayuntamiento de Donostia		
						
Casos de uso: visualizaciones	Ayuntamiento de Barcelona	Ayuntamiento de Madrid	Ayuntamiento de Málaga	Ayuntamiento de Donostia		
	-					
Agenda 2030: OBJETIVOS						
Agenda 2030: INDICADORES	6.1.1 Proporción de la población que utiliza servicios de suministro de agua potable gestionados sin riesgos					

### Agenda 2030: Indicadores para Entidades Locales

Icono	Indicador
	6.1.EL02 Número de Fuentes de agua potable
	6.1.EL03 Número de Fuentes de agua potable por km2 desglosados por zonas (distritos, barrios, CP, etc.)



# Gasolineras

Características	Georreferenciado	Afectado por LOPDGDD	Obligación Transparencia	Indicador Infoparticipa 2024	Desglose por Sexo	Desglose por Edad
		-	-	-	-	-
Número	43					
Título	Gasolineras					
Título extendido	Estaciones de servicio					
Descripción	Datos sobre la localización de las estaciones de servicio ubicadas en el término municipal y el combustible que suministran					
Etiquetas	gasolina, diesel, precio, surtidor, gasolinera					
Sector NTI	Energía, Transporte, Comercio					
Clasificación alto valor	Movilidad					
Conjunto de datos de alto valor	Redes de transporte					
Documentos de referencia	<a href="https://geoportalgasolineras.es/geoportal-instalaciones/DescargarFicheros - Información Actualizada de Precios - Descarga de precios de todos los carburantes">Reglamento (UE) Nº 1089/2010 en lo que se refiere a la interoperabilidad de los conjuntos y los servicios de datos espaciales https://geoportalgasolineras.es/geoportal-instalaciones/DescargarFicheros - Información Actualizada de Precios - Descarga de precios de todos los carburantes</a>					
Vocabulario	-					
Frecuencia de actualización mínima	Anualmente					
Formatos de fichero	csv , xlsx , json , geojson , gml					
Versiones	Un fichero único con la situación actual					
Tipos de visualización recomendada	Tabla, Mapa					
Conjuntos de datos relacionados	 Puntos de recarga de coche eléctrico					
Casos de uso: datos	Ayuntamiento de Alcobendas	Ministerio para la Transición Ecológica y el Reto Demográfico		Ajuntament d'Alcoi		
					-	
Casos de uso: visualizaciones	Ayuntamiento de Alcobendas	Ministerio para la Transición Ecológica y el Reto Demográfico		Ajuntament d'Alcoi		
	-			-	-	
Agenda 2030: OBJETIVOS						
Agenda 2030: INDICADORES	-					













## Agenda 2030: Indicadores para Entidades Locales

### Icono Indicador






- 7.2.EL18/11.6.EL21 Proporción de gasolineras que comercializan combustibles renovables/biocombustibles desglosadas por zona (urbana, rural)
- 7.2.EL25/11.6.EL30 Número de gasolineras desglosadas por km2 desglosados por zonas (distritos, barrios, CP, etc.)



## Gestión de residuos







Características	Georreferenciado	Afectado por LOPDGDD	Obligación Transparencia	Indicador Infoparticipa 2024	Desglose por Sexo	Desglose por Edad
	-	-	-	-	-	-
Número	44					
Título	Gestión de residuos					
Título extendido	Residuos, tipos, formas de recogida y cantidades					
Descripción	Datos sobre los diferentes tipos de residuos y las formas de recogida, así como las cantidades recogidas de cada uno de ellos durante un periodo de tiempo determinado					
Etiquetas	Residuo, recogida selectiva, basura, reciclaje					
Sector NTI	Medio-ambiente, Sector-público					
Clasificación alto valor	Observación de la Tierra y medio ambiente					
Conjunto de datos de alto valor	Residuos					
Documentos de referencia	<a href="https://www.boe.es/buscar/act.php?id=BDE-A-2022-5809">Ley 7/2022, de 8 de abril, de residuos y suelos contaminados para una economía circular https://www.boe.es/buscar/act.php?id=BDE-A-2022-5809</a> Reglamento (UE) N° 1089/2010 en lo que se refiere a la interoperabilidad de los conjuntos y los servicios de datos espaciales					
Vocabulario	<a href="http://wlode.disit.org/WLODE/extract?url=http://www.disit.org/km4city/schema#Waste_collection_and_treatment">http://wlode.disit.org/WLODE/extract?url=http://www.disit.org/km4city/schema#Waste_collection_and_treatment</a>					
Frecuencia de actualización mínima	Mensualmente					
Formatos de fichero	csv , xlsx , json					
Versiones	Un fichero único por periodo (año, trimestre, mes)					
Tipos de visualización recomendada	Tabla, Gráfico					
Conjuntos de datos relacionados	 Contenedores de residuos y reciclaje		 Puntos limpios			
Casos de uso: datos	Junta de Castilla y León	Ayuntamiento de Santander	Ayuntamiento de Madrid	Ayuntamiento de Alcobendas		
						
Casos de uso: visualizaciones	Junta de Castilla y León	Ayuntamiento de Santander	Ayuntamiento de Madrid	Ayuntamiento de Alcobendas		
	-	-				
Agenda 2030: OBJETIVOS	   					
Agenda 2030: INDICADORES	11.6.1 Proporción de residuos sólidos municipales recogidos y administrados en instalaciones controladas con respecto al total de residuos municipales generados, desglosada por municipio					

### Agenda 2030: Indicadores para Entidades Locales

Icono	Indicador
	11.6.EL07/12.3.EL05/12.4.EL01 Cantidad de residuos municipales recogidos y administrados en instalaciones controladas desglosados por tipo de residuos, tipo de recogida (en contenedores, puntos limpios y otras formas de recogida) y por instalación controlada
	12.5.EL05 Cantidad de residuos municipales recogidos y reciclados en instalaciones controladas desglosados por tipo de residuos, tipo de recogida (en contenedores, puntos limpios y otras formas de recogida) y por instalación controlada de reciclaje
	12.6.EL02 Cantidad de residuos recogidos en áreas empresariales y otras zonas mayoritariamente industriales desglosados por tipo de residuo
	14.1.EL02 Cantidad de residuos municipales recogidos en playas y otras zonas marinas y administrados en instalaciones controladas desglosados por tipo de residuo
	15.1.EL01 Cantidad de residuos municipales recogidos en bosques, humedales, montañas y otros espacios naturales y administrados en instalaciones controladas desglosados por tipo de residuo



## Hidrantes de protección contra incendios

Características	Georreferenciado	Afectado por LOPDGDD	Obligación Transparencia	Indicador Infoparticipa 2024	Desglose por Sexo	Desglose por Edad
		-	-	-	-	-
Número	45					
Título	Hidrantes de protección contra incendios					
Título extendido	Hidrantes para abastecer servicios de extinción de incendios					
Descripción	Los hidrantes de protección contra incendios (comúnmente "de bomberos") son elementos hidráulicos que proporcionan agua directamente de las redes de distribución para abastecer a los camiones del servicio de incendios					
Etiquetas	hidrante, boca de incendios, bomberos					
Sector NTI	Urbanismo-infraestructuras					
Clasificación alto valor	-					
Conjunto de datos de alto valor	-					
Documentos de referencia	-					
Vocabulario	-					
Frecuencia de actualización mínima	Mensualmente					
Formatos de fichero	csv , xlsx , json , geojson , gml					
Versiones	Un fichero único con la situación actual					
Tipos de visualización recomendada	Tabla, Mapa					
Conjuntos de datos relacionados	 Áreas empresariales o industriales					
Casos de uso: datos	Ayuntamiento de Málaga	Ayuntamiento de Madrid			-	-
						
Casos de uso: visualizaciones	Ayuntamiento de Málaga	Ayuntamiento de Madrid			-	-
						
Agenda 2030: OBJETIVOS						
Agenda 2030: INDICADORES	-					

### Agenda 2030: Indicadores para Entidades Locales






#### Icono Indicador

 1.5.EL07 Número de hidrantes desglosados por propietario público, privado

 1.5.EL08 Número de hidrantes por km<sup>2</sup>






## Inspección técnica de edificios

Características	Georreferenciado	Afectado por LOPDGDD	Obligación Transparencia	Indicador Infoparticipa 2024	Desglose por Sexo	Desglose por Edad
		-	-	-	-	-
Número	46					
Título	Inspección técnica de edificios					
Título extendido	Edificios que tienen que pasar la inspección técnica					
Descripción	Listado de edificios que tienen que pasar la Inspección Técnica de Edificios (ITE) en un año					
Etiquetas	ITE, inspección técnica de edificios, TBI					
Sector NTI	Urbanismo-infraestructuras, Vivienda					
Clasificación alto valor	-					
Conjunto de datos de alto valor	-					
Documentos de referencia	La normativa aplicable depende de la comunidad autónoma así como de la entidad local					
Vocabulario	-					
Frecuencia de actualización mínima	Anualmente					
Formatos de fichero	csv , xlsx , json , geojson , gml					
Versiones	Un fichero único por periodo (año, trimestre, mes)					
Tipos de visualización recomendada	Tabla, Mapa					
Conjuntos de datos relacionados						
Casos de uso: datos	Ayuntamiento de Arganda del Rey	Ayuntamiento de Bilbao	Ayuntamiento de Bilbao			
				-		
Casos de uso: visualizaciones	Ayuntamiento de Arganda del Rey	Ayuntamiento de Bilbao	Ayuntamiento de Bilbao			
	-	-	-	-		
Agenda 2030: OBJETIVOS						
Agenda 2030: INDICADORES	-					

### Agenda 2030: Indicadores para Entidades Locales

#### Icono Indicador

	11.1.EL04/11.5.EL08 Número de edificios obligados a pasar la inspección técnica de edificios
	11.1.EL07/11.5.EL11 Proporción de personas empadronadas en los edificios obligados a pasar la inspección técnica de edificios respecto al padrón municipal de habitantes
	11.1.EL20/11.5.EL15 Número de edificios obligados a pasar la inspección técnica de edificios por km2 desglosados por zonas (distritos, barrios, CP, etc.)



Características	Georreferenciado	Afectado por LOPDGDD	Obligación Transparencia	Indicador Infoparticipa 2024	Desglose por Sexo	Desglose por Edad
		-	-	-	-	-
Número	47					
Título	Instalaciones de los cuerpos de seguridad					
Título extendido	Instalaciones de los cuerpos y fuerzas de seguridad donde se atienden comunicaciones, trámites o demandas de servicios					
Descripción	Relación de las comisarías existentes en el municipio incluyendo información sobre los horarios y la ubicación; cuáles de ellas son además oficinas de tramitación del DNI, pasaporte u oficinas de atención al ciudadano de Policía Municipal donde se atienden comunicaciones o demandas de servicios no urgentes					
Etiquetas	policía, comisaría, protección, seguridad					
Sector NTI	Seguridad					
Clasificación alto valor	-					
Conjunto de datos de alto valor	-					
Documentos de referencia	-					
Vocabulario	-					
Frecuencia de actualización mínima	Anualmente					
Formatos de fichero	csv , xlsx , json , geojson , gml					
Versiones	Un fichero único con la situación actual					
Tipos de visualización recomendada	Tabla, Mapa					
Conjuntos de datos relacionados	Accidentes de tráfico            Seguridad ciudadana					
Casos de uso: datos	Ayuntamiento de Madrid	Ayuntamiento de Zaragoza				
Casos de uso: visualizaciones	Ayuntamiento de Madrid	Ayuntamiento de Zaragoza				
	-					
Agenda 2030: OBJETIVOS						
Agenda 2030: INDICADORES	-					

## Agenda 2030: Indicadores para Entidades Locales

### Icono Indicador

	11.1.EL08/16.1.EL08/16.2.EL01 Número de instalaciones de los cuerpos de seguridad por km2 desglosados por zonas (distritos, barrios, CP, etc.)
	11.1.EL09/16.1.EL09/16.2.EL02 Número de instalaciones de los cuerpos de seguridad que gestionan el DNI desglosadas por zona (distrito, barrio, etc.)
	11.1.EL11/16.1.EL11/16.2.EL04 Proporción de personas del padrón municipal de habitantes que tienen una instalación de cuerpos de seguridad a menos de 2 kilómetros caminando respecto al padrón municipal de habitantes



## Inventario de bienes muebles e inmuebles

Características	Georreferenciado	Afectado por LOPDGDD	Obligación Transparencia	Indicador Infoparticipa 2024	Desglose por Sexo	Desglose por Edad
		-			-	-
Número	48					
Título	Inventario de bienes muebles e inmuebles					
Título extendido	Inventario de bienes muebles, inmuebles y arrendamientos					
Descripción	Bienes muebles de carácter histórico o artístico, inmuebles, arrendamientos y derechos reales que sean de propiedad municipal					
Etiquetas	patrimonio, bienes, muebles, inmuebles					
Sector NTI	Urbanismo-infraestructuras					
Clasificación alto valor	-					
Conjunto de datos de alto valor	-					
Documentos de referencia	-					
Vocabulario	-					
Frecuencia de actualización mínima	Anualmente					
Formatos de fichero	csv , xlsx , json , geojson , gml					
Versiones	Un fichero único por periodo (año, trimestre, mes)					
Tipos de visualización recomendada	Tabla, Mapa					
Conjuntos de datos relacionados	Equipamientos municipales               Lugares de interés turístico               Monumentos					
Casos de uso: datos	Ayuntamiento de Madrid	Diputación de Cordoba	Gobierno de Canarias			
Casos de uso: visualizaciones	Ayuntamiento de Madrid	Diputación de Cordoba	Gobierno de Canarias			
	-	-	-			
Agenda 2030: OBJETIVOS						
Agenda 2030: INDICADORES	11.4.1 Total de gastos per cápita destinados a la preservación, protección y conservación de todo el patrimonio cultural y natural, desglosado por fuente de financiación (pública y privada), tipo de patrimonio (cultural y natural) y nivel de gobierno (nacional, regional y local/municipal)					

### Agenda 2030: Indicadores para Entidades Locales

Icono	Indicador
	11.4.EL05 Número de bienes muebles
	11.4.EL06 Número de bienes inmuebles
	11.4.EL12 Número de bienes muebles por km2 desglosados por zonas (distritos, barrios, CP, etc.)
	11.4.EL13 Número de bienes inmuebles por km2 desglosados por zonas (distritos, barrios, CP, etc.)



## Licencias urbanísticas

Características	Georreferenciado	Afectado por LOPDGDD	Obligación Transparencia	Indicador Infoparticipa 2024	Desglose por Sexo	Desglose por Edad
			-	-	-	-
Número	49					
Título	Licencias urbanísticas					
Título extendido	Licencias urbanísticas y autorizaciones gestionadas por la entidad local					
Descripción	Licencias urbanísticas, declaraciones responsables y comunicaciones previas gestionadas por la entidad local					
Etiquetas	licencia, declaración responsable, comunicaciones previas					
Sector NTI	Urbanismo-infraestructuras					
Clasificación alto valor	-					
Conjunto de datos de alto valor	-					
Documentos de referencia	<a href="https://bit.ly/481d7h">https://bit.ly/481d7h</a>					
Vocabulario	-					
Frecuencia de actualización mínima	Mensualmente					
Formatos de fichero	csv , xlsx , json , geojson , gml					
Versiones	Dentro del mismo año, información actualizada en mismo recurso de manera acumulativa					
Tipos de visualización recomendada	Tabla, Mapa					
Conjuntos de datos relacionados	 Áreas empresariales o industriales	 Callejero	 Censo de locales comerciales y de ocio	 Plan general de ordenación urbanística		
Casos de uso: datos	Ayuntamiento de Madrid	Ayuntamiento de Zaragoza				
Casos de uso: visualizaciones	Ayuntamiento de Madrid	Ayuntamiento de Zaragoza				
	-	-				
Agenda 2030: OBJETIVOS	 					
Agenda 2030: INDICADORES	-					

### Agenda 2030: Indicadores para Entidades Locales










#### Icono Indicador



16.6.EL15/16.10.EL15 Número de licencias urbanísticas desglosadas por zona (distrito, barrio, calle, etc.), tipo de procedimiento/expediente y nivel de protección



## Lugares de interés turístico

Características	Georreferenciado	Afectado por LOPDGDD	Obligación Transparencia	Indicador Infoparticipa 2024	Desglose por Sexo	Desglose por Edad	
		-	-	-	-	-	
Número	50						
Título	Lugares de interés turístico						
Título extendido	Museos, edificios de interés e históricos, monumentos, rutas, etc						
Descripción	Datos sobre los museos, edificios de interés, edificios históricos, monumentos, fuentes monumentales, rutas turísticas, etc. Se recomienda añadir información adicional como horarios, precios y datos de afluencia						
Etiquetas	turismo, monumento, edificio histórico						
Sector NTI	Turismo						
Clasificación alto valor	-						
Conjunto de datos de alto valor	-						
Documentos de referencia	-						
Vocabulario	<a href="https://vocab.linkeddata.es/datosabiertos/def/turismo/lugar/index-en.html">https://vocab.linkeddata.es/datosabiertos/def/turismo/lugar/index-en.html</a>						
Frecuencia de actualización mínima	Anualmente						
Formatos de fichero	csv , xlsx , json , geojson , gml						
Versiones	Un fichero único con la situación actual						
Tipos de visualización recomendada	Tabla, Mapa						
Conjuntos de datos relacionados	 Alojamientos turísticos	 Espacios naturales	 Flujos turísticos	 Inventario de bienes muebles e inmuebles	 Monumentos		
Casos de uso: datos	Ayuntamiento de Alcalá de Henares	Región de Murcia					
				-		-	
Casos de uso: visualizaciones	Ayuntamiento de Alcalá de Henares	Región de Murcia					
	-	-		-		-	
Agenda 2030: OBJETIVOS							
Agenda 2030: INDICADORES	-						

### Agenda 2030: Indicadores para Entidades Locales

Icono Indicador



8.9.EL13/11.4.EL08 Número de lugares de interés turístico/monumentos referenciados en guías/web/otros municipales desglosados por el nivel de protección del lugar de interés turístico/monumento



## Monumentos

Características	Georreferenciado	Afectado por LOPDGDD	Obligación Transparencia	Indicador Infoparticipa 2024	Desglose por Sexo	Desglose por Edad
		-	-	-	-	-
Número	51					
Título	Monumentos					
Título extendido	Elementos públicos o privados que destacan del resto por su importancia cultural, social, histórica o turística					
Descripción	Datos catalogados por la entidad local sobre los elementos municipales que destacan del resto por su importancia cultural, social, histórica o turística					
Etiquetas	turismo, monumento					
Sector NTI	Cultura-ocio, Turismo					
Clasificación alto valor	Observación de la Tierra y medio ambiente					
Conjunto de datos de alto valor	Lugares protegidos					
Documentos de referencia	-					
Vocabulario	<a href="https://vocab.linkeddata.es/datosabiertos/def/turismo/lugar/index-en.html">https://vocab.linkeddata.es/datosabiertos/def/turismo/lugar/index-en.html</a>					
Frecuencia de actualización mínima	Anualmente					
Formatos de fichero	csv , xlsx , json , geojson , gml					
Versiones	Un fichero único con la situación actual					
Tipos de visualización recomendada	Tabla, Mapa					
Conjuntos de datos relacionados	Alojamiento turístico          Flujos turísticos          Inventario de bienes muebles e inmuebles          Lugares de interés turístico					
Casos de uso: datos	Ayuntamiento de Cáceres	Junta de Castilla y León	Ayuntamiento de Málaga	Ayuntamiento de Madrid		
Casos de uso: visualizaciones	Ayuntamiento de Cáceres	Junta de Castilla y León	Ayuntamiento de Málaga	Ayuntamiento de Madrid		
	-					
Agenda 2030: OBJETIVOS						
Agenda 2030: INDICADORES	-					

### Agenda 2030: Indicadores para Entidades Locales

#### Icono Indicador



8.9.EL13/11.4.EL08 Número de lugares de interés turístico/monumentos referenciados en guías/web/otros municipales desglosados por el nivel de protección del lugar de interés turístico/monumento



## Multas de circulación

Características	Georreferenciado	Afectado por LOPDGDD	Obligación Transparencia	Indicador Infoparticipa 2024	Desglose por Sexo	Desglose por Edad
			-	-		-
Número	52					
Título	Multas de circulación					
Título extendido	Infracciones de circulación, aparcamiento, radar, etc					
Descripción	Datos de infracciones de circulación de diverso tipo convenientemente anonimizados: infracciones de aparcamiento, circulación, multas por radar, rebasar semáforos en rojo, etc					
Etiquetas	sanción, multa, tráfico					
Sector NTI	Seguridad					
Clasificación alto valor	-					
Conjunto de datos de alto valor	-					
Documentos de referencia	-					
Vocabulario	-					
Frecuencia de actualización mínima	Mensualmente					
Formatos de fichero	csv , xlsx , json , geojson , gml					
Versiones	Un fichero único por periodo (año, trimestre, mes)					
Tipos de visualización recomendada	Tabla, Mapa					
Conjuntos de datos relacionados	Accidentes de tráfico            Tráfico					
Casos de uso: datos	Ayuntamiento de Madrid					
Casos de uso: visualizaciones	Ayuntamiento de Madrid					
	-					
Agenda 2030: OBJETIVOS						
Agenda 2030: INDICADORES	-					

### Agenda 2030: Indicadores para Entidades Locales

#### Icono Indicador



3.6.EL12/9.1.EL05/11.2.EL13 Número de multas de circulación desglosadas por tipo de infracción, tipo de vehículo, accidente (Si/No), personas heridas (Si/No), muertes (Si/No) y zona de ocurrencia (distrito, barrio, rural, etc.)



## Normativa

Características	Georreferenciado	Afectado por LOPDGDD	Obligación Transparencia	Indicador Infoparticipa 2024	Desglose por Sexo	Desglose por Edad
	-	-			-	-
Número	53					
Título	Normativa					
Título extendido	Normativas aprobadas por la entidad local					
Descripción	Catálogo de disposiciones aprobadas: denominación, tipo, fechas de publicación y entrada en vigor					
Etiquetas	norma, ordenanza, reglamento, decreto, instrucción, acuerdo, bando					
Sector NTI	Legislación-justicia, Sector-público					
Clasificación alto valor	-					
Conjunto de datos de alto valor	-					
Documentos de referencia	-					
Vocabulario	<a href="https://elidata.es/documentacion_tecnica/ontologia.php">https://elidata.es/documentacion_tecnica/ontologia.php</a>					
Frecuencia de actualización mínima	Mensualmente					
Formatos de fichero	csv , xlsx , json					
Versiones	Un fichero único con la situación actual					
Tipos de visualización recomendada	Tabla					
Conjuntos de datos relacionados	 Plan general de ordenación urbanística					
Casos de uso: datos	Ayuntamiento de Zaragoza	Ayuntamiento de Lorca	Junta de Andalucía			
				-		
Casos de uso: visualizaciones	Ayuntamiento de Zaragoza	Ayuntamiento de Lorca	Junta de Andalucía			
	-	-	-	-		
Agenda 2030: OBJETIVOS						
Agenda 2030: INDICADORES	10.3.1 Proporción de la población que declara haberse sentido personalmente discriminada o acosada en los últimos 12 meses por motivos de discriminación prohibidos por el derecho internacional de los derechos humanos					









### Agenda 2030: Indicadores para Entidades Locales

#### Icono Indicador



	1.0.EL04/2.0.EL04/3.0.EL04/4.0.EL04/5.0.EL04/6.0.EL04/7.0.EL04/8.0.EL04/9.0.EL04/10.0.EL04/11.0.EL04/12.0.EL04/13.0.EL04/14.0.EL04/15.0.EL04/16.0.EL04/17.0.EL04 Número de normativas cuyo objetivo es avanzar en el cumplimiento de las metas de los ODS desglosado al menos por ODS
	16.10.EL16 Dispone de ordenanza municipal relacionada con el acceso a la información pública (SI/No)



## Obligaciones de transparencia

Características	Georreferenciado	Afectado por LOPDGDD	Obligación Transparencia	Indicador Infoparticipa 2024	Desglose por Sexo	Desglose por Edad
	-	-		-	-	-
Número	54					
Título	Obligaciones de transparencia					
Título extendido	Obligaciones de publicidad activa a publicar en la web de transparencia					
Descripción	Datos sobre obligaciones de publicidad activa que una administración tiene que publicar en su portal de transparencia. Estas obligaciones también son denominadas catálogo de información pública					
Etiquetas	obligaciones de transparencia, catálogo de información pública, publicidad activa,					
Sector NTI	Legislación-justicia, Sector-público					
Clasificación alto valor	Categoría FEMP					
Conjunto de datos de alto valor	-					
Documentos de referencia	-					
Vocabulario	<a href="https://ciudades-abiertas.com/assets/doc/Transparencia/CiudadesAbiertas-T1-Definici%C3%B3n_Funcional_Portal_Transparencia_Tipo-121-17-SP.pdf#page=10&amp;zoom=100,53,280">https://ciudades-abiertas.com/assets/doc/Transparencia/CiudadesAbiertas-T1-Definici%C3%B3n_Funcional_Portal_Transparencia_Tipo-121-17-SP.pdf#page=10&amp;zoom=100,53,280</a>					
Frecuencia de actualización mínima	Anualmente					
Formatos de fichero	csv , xlsx , json					
Versiones	Un fichero único con la situación actual					
Tipos de visualización recomendada	Tabla					
Conjuntos de datos relacionados	 Solicitudes de derecho de acceso a información pública					
Casos de uso: datos	Junta de Castilla y León	Ayuntamiento de Zaragoza	Ayuntamiento de Madrid			
						-
Casos de uso: visualizaciones	Junta de Castilla y León	Ayuntamiento de Zaragoza	Ayuntamiento de Madrid			
	-		-			-
Agenda 2030: OBJETIVOS	  					
Agenda 2030: INDICADORES	16.6.1 Gastos primarios del gobierno en proporción al presupuesto aprobado originalmente, desglosados por sector (o por códigos presupuestarios o elementos similares)					

### Agenda 2030: Indicadores para Entidades Locales

Icono	Indicador
	16.6.EL16/16.10.EL17 Número mediano de click para localizar las obligaciones de transparencia en la web municipal
	17.18.EL01 Número mediano de click para localizar datos e indicadores estadísticos en la web municipal





# Padrón municipal de habitantes












Características	Georreferenciado	Afectado por LOPDGDD	Obligación Transparencia	Indicador Infoparticipa 2024	Desglose por Sexo	Desglose por Edad
			–	–		–
Número	55					
Título	Padrón municipal de habitantes					
Título extendido	Población empadronada en la entidad local					
Descripción	Datos de la población empadronada en la entidad local convenientemente anonimizados: edad, sexo, nacionalidad, nivel académico, etc					
Etiquetas	población, habitantes, personas, demografía					
Sector NTI	Demografía					
Clasificación alto valor	Estadística					
Conjunto de datos de alto valor	Población					
Documentos de referencia	<a href="https://idapadron.ine.es/repositorio/DisReg/disregok.PDF">https://idapadron.ine.es/repositorio/DisReg/disregok.PDF</a> <a href="https://eur-lex.europa.eu/legal-content/ES/TXT/PDF/?uri=CELEX:02010R1089-20141231&amp;from=EN">https://eur-lex.europa.eu/legal-content/ES/TXT/PDF/?uri=CELEX:02010R1089-20141231&amp;from=EN</a>					
Vocabulario	<a href="https://vocab.ciudadesabiertas.es/def/demografia/padron-municipal/index-es.html">https://vocab.ciudadesabiertas.es/def/demografia/padron-municipal/index-es.html</a>					
Frecuencia de actualización mínima	Anualmente					
Formatos de fichero	csv , xlsx , json , geojson , gml					
Versiones	Un fichero único por periodo (año, trimestre, mes)					
Tipos de visualización recomendada	Tabla, Mapa					
Conjuntos de datos relacionados	Callejero       Elecciones					
Casos de uso: datos	Sant Boi de Llobregat	Ayuntamiento de Madrid	Ayuntamiento de Málaga			
				–		
Casos de uso: visualizaciones	Sant Boi de Llobregat	Ayuntamiento de Madrid	Ayuntamiento de Málaga			
	–		–	–		
Agenda 2030: OBJETIVOS						
Agenda 2030: INDICADORES	9.1.1 Proporción de la población rural que vive a menos de 2 km de una carretera transitable todo el año 10.2.1 Proporción de personas que viven por debajo del 50% de la mediana de los ingresos, desglosada por sexo, edad y personas con discapacidad 10.7.4 Proporción de la población integrada por refugiados, desglosada por país de origen 11.1.1 Proporción de la población urbana que vive en barrios marginales, asentamientos informales o viviendas inadecuadas					

## Agenda 2030: Indicadores para Entidades Locales

Icono	Indicador
	3.6.EL02 Proporción de muertes por lesiones debidas a accidentes de tráfico desglosadas por edad y sexo
	3.9.EL02 Proporción de muertes atribuidas a la contaminación de los hogares y del aire ambiente respecto al padrón municipal de habitantes desglosadas por edad y sexo
	9.1.EL01 Número de personas que viven a menos de 2 km de una carretera transitable desglosadas por sexo y edad
	11.1.EL21 Número de personas por km2 desglosados por zonas (distritos, barrios, CP, etc.)
	16.1.EL02 Proporción de personas víctimas de homicidios intencionales respecto al padrón municipal desglosadas por sexo, edad y situación respecto al hogar







## Parques y jardines

Características	Georreferenciado	Afectado por LOPDGDD	Obligación Transparencia	Indicador Infoparticipa 2024	Desglose por Sexo	Desglose por Edad
		-	-	-	-	-
Número	56					
Título	Parques y jardines					
Título extendido	Parques, jardines y zonas forestales					
Descripción	Datos sobre los parques, jardines y zonas forestales existentes en el municipio, su geolocalización, horarios de apertura y cierre, existencia de zonas para niños, mayores y animales en libertad					
Etiquetas	parque, jardín, árbol, verde, animal, parque infantil					
Sector NTI	Medio-ambiente, Urbanismo-infraestructuras					
Clasificación alto valor	Observación de la Tierra y medio ambiente					
Conjunto de datos de alto valor	-					
Documentos de referencia	-					
Vocabulario	-					
Frecuencia de actualización mínima	Anualmente					
Formatos de fichero	csv , xlsx , json , geojson , gml					
Versiones	Un fichero único con la situación actual					
Tipos de visualización recomendada	Tabla, Mapa					
Conjuntos de datos relacionados	 Arbolado	 Calidad del aire	 Fuentes de agua de beber	 Zonas de libertad para perros	 Zonas infantiles y para personas adultas	
Casos de uso: datos	Ayuntamiento de Gijón	Ayuntamiento de Donostia	Ayuntamiento de Santander			
				-		
Casos de uso: visualizaciones	Ayuntamiento de Gijón	Ayuntamiento de Donostia	Ayuntamiento de Santander			
	-	-	-	-		
Agenda 2030: OBJETIVOS	 					
Agenda 2030: INDICADORES	-					







### Agenda 2030: Indicadores para Entidades Locales

#### Icono Indicador

	6.2.EL01 Número de parques y jardines que disponen de instalaciones para el lavado de manos con agua y jabón
	11.1.EL13 Número de parques y jardines en barrios marginales
	11.7.EL23 Superficie que ocupan los parques y jardines desglosado por zona (distrito, barrio, etc.)
	11.7.EL48 Número de parques y jardines por km2 desglosados por zonas (distritos, barrios, CP, etc.)





## Patinetes públicos

Características	Georreferenciado	Afectado por LOPD/GDD	Obligación Transparencia	Indicador Infoparticipa 2024	Desglose por Sexo	Desglose por Edad
		-	-	-	-	-
Número	57					
Título	Patinetes públicos					
Título extendido	Estacionamientos públicos de patinetes eléctricos					
Descripción	Datos sobre los estacionamientos públicos de patinetes eléctricos					
Etiquetas	equipamiento, anclaje, estación, usuario, punto de paso, trayecto					
Sector NTI	Transporte, Urbanismo-infraestructuras					
Clasificación alto valor	-					
Conjunto de datos de alto valor	-					
Documentos de referencia	-					
Vocabulario	-					
Frecuencia de actualización mínima	Anualmente					
Formatos de fichero	csv , xlsx , json , geojson , gml					
Versiones	Un fichero único con la situación actual					
Tipos de visualización recomendada	Tabla, Mapa					
Conjuntos de datos relacionados	   Accidentes de tráfico    Carril bici    Transporte público					
Casos de uso: datos	Ayuntamiento de Alcobendas					
						
Casos de uso: visualizaciones	Ayuntamiento de Alcobendas					
	-					
Agenda 2030: OBJETIVOS						
Agenda 2030: INDICADORES	-					

### Agenda 2030: Indicadores para Entidades Locales

#### Icono Indicador

-  11.7.EL09 Superficie edificada que se dedica a aparcamiento público, desglosada por tipo de aparcamiento, tipo de vehículo
-  11.7.EL49 Número de aparcamientos para patinetes por km2 desglosados por zonas (distritos, barrios, CP, etc.)



## Periodo medio de pago a proveedores












Características	Georreferenciado	Afectado por LOPDGDD	Obligación Transparencia	Indicador Infoparticipa 2024	Desglose por Sexo	Desglose por Edad
	-	-			-	-
Número	58					
Título	Periodo medio de pago a proveedores					
Título extendido	Tiempo que la entidad local tarda en pagar a los proveedores					
Descripción	Promedio de días que la entidad local tarda en hacer frente a sus deudas con proveedores					
Etiquetas	pago, factura, periodo					
Sector NTI	Economía, Hacienda					
Clasificación alto valor	-					
Conjunto de datos de alto valor	-					
Documentos de referencia	-					
Vocabulario	-					
Frecuencia de actualización mínima	Mensualmente					
Formatos de fichero	csv , xlsx , json					
Versiones	Un fichero único con la situación actual					
Tipos de visualización recomendada	Tabla, Gráfico					
Conjuntos de datos relacionados	Deuda pública            Facturas					
Casos de uso: datos	Ayuntamiento de Alcobendas	Ayuntamiento de Arganda del Rey	Ayuntamiento de Zaragoza			
				-		
Casos de uso: visualizaciones	Ayuntamiento de Alcobendas	Ayuntamiento de Arganda del Rey	Ayuntamiento de Zaragoza			
	-	-	-	-		
Agenda 2030: OBJETIVOS						
Agenda 2030: INDICADORES	-					

### Agenda 2030: Indicadores para Entidades Locales

Icono	Indicador
	16.6.EL11/16.10.EL11 Periodo medio de pago a proveedores desglosado por unidad/entidad, trimestre de recepción
	16.6.EL12/16.10.EL12 Periodo mínimo de pago a proveedores desglosado por unidad/entidad, trimestre de recepción
	16.6.EL13/16.10.EL13 Periodo máximo de pago a proveedores desglosado por unidad/entidad, trimestre de recepción
	16.6.EL14/16.10.EL14 Periodo mediano de pago a proveedores desglosado por unidad/entidad, trimestre de recepción





## Plan general de ordenación urbanística

Características	Georreferenciado	Afectado por LOPDGDD	Obligación Transparencia	Indicador Infoparticipa 2024	Desglose por Sexo	Desglose por Edad
		-	-	-	-	-
Número	59					
Título	Plan general de ordenación urbanística					
Título extendido	Planeamiento general definido en la normativa urbanística					
Descripción	Datos sobre el planeamiento general definido en la normativa urbanística como un instrumento básico de ordenación integral del territorio de uno o varios municipios, a través del cual se clasifica el suelo. Se debe representar e indicar la clase de suelo y categoría de suelo a un régimen normativo concreto, donde se define la calificación diferenciada de los usos dotacionales y las alineaciones del suelo de ordenación directa					
Etiquetas	edificabilidad, urbanismo, planeamiento, suelo					
Sector NTI	Legislación-justicia, Medio-ambiente, Urbanismo-infraestructuras					
Clasificación alto valor	Categoría FEMP					
Conjunto de datos de alto valor	-					
Documentos de referencia	<a href="#">Disposición adicional primera del TR de la Ley de Suelo y Rehabilitación Urbana, aprobado por RD Legislativo 7/2015 y las disposiciones legales a nivel regional y local.</a>					
Vocabulario	-					
Frecuencia de actualización mínima	Irregular					
Formatos de fichero	csv , xlsx , json , geojson , gml					
Versiones	Un fichero único con la situación actual					
Tipos de visualización recomendada	Tabla, Mapa					
Conjuntos de datos relacionados	 Áreas empresariales o industriales	 Licencias urbanísticas	 Normativa			
Casos de uso: datos	Ayuntamiento de Madrid	Ajuntament de València				
			-	-	-	-
Casos de uso: visualizaciones	Ayuntamiento de Madrid	Ajuntament de València				
			-	-	-	-
Agenda 2030: OBJETIVOS	  					
Agenda 2030: INDICADORES	11.3.1 Relación entre la tasa de consumo de tierras y la tasa de crecimiento de la población 11.7.1 Proporción media de la superficie edificada de las ciudades que se dedica a espacios abiertos para uso público de todos, desglosada por sexo, edad y personas con discapacidad 15.1.1 Superficie forestal en proporción a la superficie total					

### Agenda 2030: Indicadores para Entidades Locales

#### Icono Indicador

-  2.3.EL01 Superficie de las parcelas de uso agrícola que se recalifican para uso distintos a la agricultura
-  11.a.EL01 Está publicado y actualizado el POGU (Si/No/Parcialmente)



















## Presupuesto y ejecución presupuestaria

Características	Georreferenciado	Afectado por LOPDGDD	Obligación Transparencia	Indicador Infoparticipa 2024	Desglose por Sexo	Desglose por Edad
	-	-				-
Número	60					
Título	Presupuesto y ejecución presupuestaria					
Título extendido	Partidas de ingresos y gastos del presupuesto de la entidad local					
Descripción	Datos de las partidas de ingresos y gastos del presupuesto municipal incluyendo grado de ejecución de las mismas y su liquidación					
Etiquetas	presupuestos, ingresos, gastos, finanzas públicas					
Sector NTI	Sector-público					
Clasificación alto valor	Estadística					
Conjunto de datos de alto valor	Gastos e ingresos públicos					
Documentos de referencia	<a href="https://www.oficinavirtual.pap.hacienda.gob.es/sitios/oficinavirtual/es-ES/CatalogoSistemasInformacion/CICEPred/Paginas/TaxonomiaXBRLCONTAEP.aspx">https://www.oficinavirtual.pap.hacienda.gob.es/sitios/oficinavirtual/es-ES/CatalogoSistemasInformacion/CICEPred/Paginas/TaxonomiaXBRLCONTAEP.aspx</a>					
Vocabulario	<a href="https://vocab.ciudadesabiertas.es/def/hacienda/presupuesto/index-es.html">https://vocab.ciudadesabiertas.es/def/hacienda/presupuesto/index-es.html</a>					
Frecuencia de actualización mínima	Mensualmente					
Formatos de fichero	csv , xlsx , json					
Versiones	Un fichero único por período (año, trimestre, mes)					
Tipos de visualización recomendada	Tabla					
Conjuntos de datos relacionados	 Ayudas sociales	 Contratación y licitación pública	 Deuda pública	 Relación de puestos de trabajo	 Asistencia a personas en situación de necesidad	 Subvenciones
Casos de uso: datos	Ayuntamiento de Zaragoza 	Ayuntamiento de Barcelona 	Ayuntamiento de Madrid 	Ayuntamiento de Getafe -		
	Ayuntamiento de Zaragoza -	Ayuntamiento de Barcelona 	Ayuntamiento de Madrid 	Ayuntamiento de Getafe 		
Casos de uso: visualizaciones	-					
Agenda 2030: OBJETIVOS						
Agenda 2030: INDICADORES	<p>1.a.2 Proporción del gasto público total que se dedica a servicios esenciales (educación, salud y protección social)</p> <p>1.b.1 Gasto público social en favor de los pobres</p> <p>14.5.1 Cobertura de las zonas protegidas en relación con las zonas marinas</p> <p>14.a.1 Proporción del presupuesto total de investigación asignada a la investigación en el campo de la tecnología marina</p> <p>15.a.1 a) Asistencia oficial para el desarrollo destinada concretamente a la conservación y el uso sostenible de la biodiversidad y b) ingresos generados y financiación movilizada mediante instrumentos económicos pertinentes para la biodiversidad</p> <p>16.6.1 Gastos primarios del gobierno en proporción al presupuesto aprobado originalmente, desglosados por sector (o por códigos presupuestarios o elementos similares) y la difusión de tecnologías ecológicamente racionales</p>					

### Agenda 2030: Indicadores para Entidades Locales

Icono	Indicador
	1.5.EL04/11.b.EL01/13.1.EL04 Proporción del presupuesto dedicado a adoptar y aplicar estrategias locales de reducción del riesgo de desastres en zonas de riesgo
	1.5.EL09 Proporción del presupuesto dedicado a paliar las pérdidas económicas directas atribuidas a los desastres
	1.a.EL04 Presupuesto de las subvenciones cuyo objeto es la realización de servicios y actividades relacionados con la educación
	1.b.EL01 Proporción del presupuesto dedicado a gasto público social en favor de las personas vulnerables

## Icono Indicador

	2.1.EL05 Proporción del presupuesto para las ayudas sociales destinadas a comedor desglosadas por tipo de persona (física, jurídica)
	2.4.EL01 Proporción del presupuesto dedicado a fomentar una agricultura productiva y sostenibles
	3.5.EL11 Proporción del presupuesto dedicado a la prevención y el tratamiento del abuso de sustancias adictivas, incluido el uso indebido de estupefacientes y el consumo nocivo de alcohol
	3.6.EL05 Proporción del presupuesto dedicado a campañas de sensibilización y formación sobre seguridad vial
	4.2.EL01 Proporción del presupuesto dedicado a ayudas sociales en educación infantil, desglosado por persona (física, jurídica)
	4.7.EL07/12.8.EL05/13.3.EL05 Proporción del presupuesto dedicado a la educación para la ciudadanía mundial y la educación para el desarrollo sostenible
	5.1.EL01 Proporción del presupuesto dedicado a poner fin a todas las formas de discriminación contra todas las mujeres y las niñas
	5.2.EL05 Número de infracciones por violencia sexual a mujeres y niñas a partir de 15 años de edad a manos de personas que no eran su pareja en los últimos 12 meses, desglosada por edad y lugar del hecho
	6.1.EL04 Proporción del presupuesto dedicado a mantener servicios de suministro de agua potable gestionados sin riesgos para la población
	6.3.EL10 Proporción del presupuesto dedicado a tratar de manera adecuada las aguas residuales domésticas e industriales
	6.4.EL.07 Proporción del presupuesto dedicado a aumentar el uso eficiente de los recursos hídricos en todos los sectores y asegurar la sostenibilidad de la extracción y el abastecimiento de agua dulce para hacer frente a la escasez de agua y reducir considerablemente el número de personas que sufren falta de agua
	6.b.EL01 Proporción del presupuesto dedicado a promover políticas y procedimientos operacionales para la participación de las comunidades locales en la gestión del agua y el saneamiento
	7.2.EL20/12.a.EL01 Proporción del presupuesto dedicado a aumentar la capacidad instalada de generación de energía renovable
	8.b.EL01 Proporción del presupuesto dedicado a poner en marcha estrategias para el empleo de las personas jóvenes
	9.1.EL07 Proporción del presupuesto dedicado a desarrollar infraestructuras fiables, sostenibles, resilientes y de calidad
	10.4.EL01 Proporción del presupuesto dedicado a adoptar políticas, especialmente fiscales, salariales y de protección social



## Puntos de acceso WiFi públicos

Características	Georreferenciado	Afectado por LOPDGDD	Obligación Transparencia	Indicador Infoparticipa 2024	Desglose por Sexo	Desglose por Edad
		-	-	-	-	-
Número	61					
Título	Puntos de acceso WiFi públicos					
Título extendido	Puntos de acceso gratuitos a internet en el municipio					
Descripción	Relación de la ubicación de los puntos de acceso gratuitos a internet en el municipio. Pueden ser al aire libre o en el interior de equipamientos municipales					
Etiquetas	wifi, internet, gratis, conexión, punto					
Sector NTI	Ciencia-tecnología, Urbanismo-infraestructuras					
Clasificación alto valor	-					
Conjunto de datos de alto valor	-					
Documentos de referencia	-					
Vocabulario	-					
Frecuencia de actualización mínima	Anualmente					
Formatos de fichero	csv , xlsx , json , geojson , gml					
Versiones	Un fichero único con la situación actual					
Tipos de visualización recomendada	Tabla, Mapa					
Conjuntos de datos relacionados	 Equipamientos municipales					
Casos de uso: datos	Ayuntamiento de Alcobendas	Ajuntament de València	Diputació de Castellón			
				-		
Casos de uso: visualizaciones	Ayuntamiento de Alcobendas	Ajuntament de València	Diputació de Castellón			
				-		
Agenda 2030: OBJETIVOS						
Agenda 2030: INDICADORES	-					

### Agenda 2030: Indicadores para Entidades Locales

Icono Indicador

9.c.EL02 Número de puntos de acceso por km2 desglosados por zonas (distritos, barrios, CP, etc.)





## Puntos de recarga de coche eléctrico

Características	Georreferenciado	Afectado por LOPDGDD	Obligación Transparencia	Indicador Infoparticipa 2024	Desglose por Sexo	Desglose por Edad
		-	-	-	-	-
Número	62					
Título	Puntos de recarga de coche eléctrico					
Título extendido	Puntos de recarga de coches eléctricos en la vía pública o en establecimientos privados, e información sobre el coste					
Descripción	Relación de la ubicación de los puntos de recarga de coches eléctricos en el municipio, en la vía pública o en establecimientos privados (centros comerciales, concesionarios, etc.) e información sobre el coste					
Etiquetas	coche, gratis, conexión, punto, carga					
Sector NTI	Energía, Urbanismo-infraestructuras					
Clasificación alto valor	Movilidad					
Conjunto de datos de alto valor	Redes de transporte					
Documentos de referencia	-					
Vocabulario	-					
Frecuencia de actualización mínima	Mensualmente					
Formatos de fichero	csv , xlsx , json , geojson , gml					
Versiones	Un fichero único con la situación actual					
Tipos de visualización recomendada	Tabla, Mapa					
Conjuntos de datos relacionados	Gasolineras       Aparcamiento publico					
Casos de uso: datos	Ayuntamiento de Alcobendas	Ajuntament d'Alcoi	Ajuntament de València			
				-		
Casos de uso: visualizaciones	Ayuntamiento de Alcobendas	Ajuntament d'Alcoi	Ajuntament de València			
		-		-		
Agenda 2030: OBJETIVOS	9  11  12					
Agenda 2030: INDICADORES	-					







### Agenda 2030: Indicadores para Entidades Locales

#### Icono Indicador

	9.1.EL10/11.2.EL20/11.6.EL26 Número de puntos de recarga de vehiculos eléctricos desglosados por titularidad (pública, privada, otra)
	9.1.EL11/11.2.EL21/11.6.EL27 Proporción del número de puntos de recarga de vehiculos eléctricos respecto al censo de vehiculos que pueden hacer uso de los puntos de recarga
	9.1.EL14/11.2.EL22/11.6.EL31 Número de puntos de recarga de vehiculos eléctricos por km2 desglosados por zonas (distritos, barrios, CP, etc.)



## Puntos limpios

Características	Georreferenciado	Afectado por LOPDGDD	Obligación Transparencia	Indicador Infoparticipa 2024	Desglose por Sexo	Desglose por Edad
		-	-	-	-	-
Número	63					
Título	Puntos limpios					
Título extendido	Puntos limpios o ecoparques tanto fijos como móviles					
Descripción	Datos sobre la ubicación, calendario, horario y tipos de residuos admitidos en los puntos limpios fijos y móviles					
Etiquetas	residuo, contenedor, limpieza, reciclaje, ecoparque					
Sector NTI	Medio-ambiente					
Clasificación alto valor	Observación de la Tierra y medio ambiente					
Conjunto de datos de alto valor	Residuos					
Documentos de referencia	-					
Vocabulario	-					
Frecuencia de actualización mínima	Mensualmente					
Formatos de fichero	csv, xlsx, json, geojson, gml					
Versiones	Un fichero único con la situación actual					
Tipos de visualización recomendada	Tabla, Mapa					
Conjuntos de datos relacionados	 Contenedores de residuos y reciclaje  Gestión de residuos					
Casos de uso: datos	Ayuntamiento de Zaragoza	Ayuntamiento de Alcobendas	Xunta de Galicia			
				-		
Casos de uso: visualizaciones	Ayuntamiento de Zaragoza	Ayuntamiento de Alcobendas	Xunta de Galicia			
	-	-		-		
Agenda 2030: OBJETIVOS	   					
Agenda 2030: INDICADORES	-					

### Agenda 2030: Indicadores para Entidades Locales

#### Icono Indicador






11.6.EL08/12.3.EL06/12.4.EL02/12.5.EL20/12.6.EL18/14.1.EL15/15.1.EL11 Número de puntos limpios por km2 desglosados por zonas (distritos, barrios, CP, etc.)








11.6.EL12/12.3.EL10/12.4.EL06/12.5.EL10/12.6.EL08/14.1.EL08/15.1.EL07 Número de contenedores desglosados por tipo de residuos y punto limpio



## Registro de asociaciones

Características	Georreferenciado	Afectado por LOPDGDD	Obligación Transparencia	Indicador Infoparticipa 2024	Desglose por Sexo	Desglose por Edad
		—				—
Número	64					
Título	Registro de asociaciones					
Título extendido	Asociaciones inscritas en el censo de entidades y colectivos de la ciudadanía					
Descripción	Directorio de asociaciones inscritas en el censo de entidades y colectivos ciudadanos o similar					
Etiquetas	sindicato, empresa, sector, cultura, voluntariado, participación ciudadana, jóvenes, política, ocio, consumo, vecino, cooperación					
Sector NTI	Sociedad-bienestar					
Clasificación alto valor	Sociedades y propiedad de sociedades					
Conjunto de datos de alto valor	Información de contacto básica					
Documentos de referencia	-					
Vocabulario	-					
Frecuencia de actualización mínima	Mensualmente					
Formatos de fichero	csv , xlsx , json , geojson , gml					
Versiones	Un fichero único que indique todas las actualizaciones que se han producido con la indicación de la fecha en que lo han hecho					
Tipos de visualización recomendada	Tabla, Mapa					
Conjuntos de datos relacionados	 Asistencia a personas en situación de necesidad					
Casos de uso: datos	Ayuntamiento de Madrid	Ayuntamiento de Lorca	Diputación de Cordoba	—		
						
Casos de uso: visualizaciones	Ayuntamiento de Madrid	Ayuntamiento de Lorca	Diputación de Cordoba	—		
	—	—	—			
Agenda 2030: OBJETIVOS						
Agenda 2030: INDICADORES	—					

### Agenda 2030: Indicadores para Entidades Locales

Icono	Indicador
	1.0.EL06/2.0.EL06/3.0.EL06/4.0.EL06/5.0.EL06/6.0.EL06/7.0.EL06/8.0.EL06/9.0.EL06/10.0.EL06/11.0.EL06/12.0.EL06/13.0.EL06/14.0.EL06/15.0.EL06/16.0.EL06/17.0.EL06 Número de asociaciones cuyo objetivo principal contribuye a avanzar en el cumplimiento de las metas de los ODS desglosado al menos por ODS
	5.5.EL12 Número de asociaciones que fomentan la participación de las mujeres en todos los niveles decisivos en la vida política, económica y pública
	6.b.EL04 Número de asociaciones que fomentan la participación de la ciudadanía en la mejora de la gestión del agua y el saneamiento
	11.3.EL03 Número de asociaciones que fomentan la participación de la sociedad civil en la planificación y la gestión urbanas
	16.6.EL20 Número de asociaciones que fomentan la transparencia de las instituciones



## Relación de puestos de trabajo

Características	Georreferenciado	Afectado por LOPDGDD	Obligación Transparencia	Indicador Infoparticipa 2024	Desglose por Sexo	Desglose por Edad
	-					-
Número	65					
Título	Relación de puestos de trabajo					
Título extendido	Relación de puestos de trabajo (RPT) de la entidad					
Descripción	Datos sobre la RPT es el Instrumento técnico que tiene como objeto la ordenación del personal de acuerdo a las necesidades de los servicios. Incluye los datos de los requisitos para el desempeño de cada puesto, su denominación, área funcional del puesto, los cuerpos o escalas a los que estén adscritos (A1, A2, B, C1 y C2), los sistemas de provisión, estado de ocupación (si está o no vacante), las retribuciones y complementos que le corresponden, y las observaciones (puesto a regularizar, horario especial, disponibilidad horaria conocimientos específicos, etc.) que en su caso tuviera (art. 74 de la Ley Reguladora del Estatuto Básico del Empleado Público)					
Etiquetas	funcionarios, puestos de trabajo, empleo					
Sector NTI	Sector-público					
Clasificación alto valor	-					
Conjunto de datos de alto valor	-					
Documentos de referencia	<a href="https://www.boe.es/eli/es/l/1984/08/02/30/con">https://www.boe.es/eli/es/l/1984/08/02/30/con</a> - Ley 30/1984, de 2 de agosto, de medidas para la reforma de la Función Pública (Artículo 23)					
Vocabulario	-					
Frecuencia de actualización mínima	Anualmente					
Formatos de fichero	csv , xlsx , json					
Versiones	Un fichero único por período (año, trimestre, mes)					
Tipos de visualización recomendada	Tabla					
Conjuntos de datos relacionados	 Presupuesto y ejecución presupuestaria					
Casos de uso: datos	Ayuntamiento de Madrid	Ayuntamiento de Zaragoza	Xunta de Galicia			
Casos de uso: visualizaciones	Ayuntamiento de Madrid	Ayuntamiento de Zaragoza	Xunta de Galicia			
	-	-	-			
Agenda 2030: OBJETIVOS						
Agenda 2030: INDICADORES	-					

### Agenda 2030: Indicadores para Entidades Locales

#### Icono Indicador

	1.0.ELO8/2.0.ELO8/3.0.ELO8/4.0.ELO8/5.0.ELO8/6.0.ELO8/7.0.ELO8/8.0.ELO8/9.0.ELO8/10.0.ELO8/11.0.ELO8/12.0.ELO8/13.0.ELO8/14.0.ELO8/15.0.ELO8/16.0.ELO8/17.0.ELO8 Número de puestos de trabajo que contribuyen a avanzar en el cumplimiento de las metas de los ODS desglosado al menos por ODS desglosados y por sexo
--	---



## Representación cartográfica



















Características	Georreferenciado	Afectado por LOPDGDD	Obligación Transparencia	Indicador Infoparticipa 2024	Desglose por Sexo	Desglose por Edad
		-	-	-	-	-
Número	66					
Título	Representación cartográfica					
Título extendido	Representación geográfica del territorio a escalas grandes					
Descripción	Datos de información geográfica para la representación del territorio del municipio; como, por ejemplo: límites administrativos, red viaria, parcelas o manzanas catastrales, edificios, hidrografía, toponimia, zonas verdes, barrios, usos del suelo, representación del relieve, etc. Y dependiendo del tema de la representación, se pueden añadir capas temáticas como los distritos y secciones censales para una representación estadística, los puntos de interés para una representación turística o capas para un análisis					
Etiquetas	plano, mapa, visualizador, capa, SIG,					
Sector NTI	Urbanismo-infraestructuras					
Clasificación alto valor	Categoría FEMP					
Conjunto de datos de alto valor	-					
Documentos de referencia	-					
Vocabulario	-					
Frecuencia de actualización mínima	Anualmente					
Formatos de fichero	geojson , gml , gpkg , kml					
Versiones	Un fichero único por período (año, trimestre, mes)					
Tipos de visualización recomendada	Mapa					
Conjuntos de datos relacionados						
	Callejero	Carril bici	Espacios naturales	Tráfico	Transporte público	
Casos de uso: datos	Ayuntamiento de Cáceres	Ayuntamiento de Pamplona	Ayuntamiento de Logroño			
						-
Casos de uso: visualizaciones	Ayuntamiento de Cáceres	Ayuntamiento de Pamplona	Ayuntamiento de Logroño			
						-
Agenda 2030: OBJETIVOS						
Agenda 2030: INDICADORES	<p>14.5.1 Cobertura de las zonas protegidas en relación con las zonas marinas</p> <p>15.1.1 Superficie forestal en proporción a la superficie total</p> <p>15.1.2 Proporción de lugares importantes para la biodiversidad terrestre y del agua dulce incluidos en zonas protegidas, desglosada por tipo de ecosistema</p> <p>15.3.1 Proporción de tierras degradadas en comparación con la superficie total</p> <p>15.4.1 Lugares importantes para la biodiversidad de las montañas incluidos en zonas protegidas</p> <p>15.4.2 Índice de cobertura verde de las montañas</p> <p>15.5.1 Índice de la Lista Roja</p> <p>15.7.1 Proporción de especímenes de flora y fauna silvestre comercializados procedentes de la caza furtiva o el tráfico ilícito</p>					

### Agenda 2030: Indicadores para Entidades Locales

#### Icono Indicador












	1.2.EL04/1.3.EL02/2.1.EL08/3.4.EL21/3.5.EL10/3.8.EL03 Número de centros de atención a personas en situación de necesidad por km2 desglosados por zonas (distritos, barrios, CP, etc.)
	1.5.EL08 Número de hidrantes por km^2

## Icono Indicador

	1.5.EL21/11.5.EL19/13.1.EL16 Superficie ocupada por las zonas catalogadas con riesgo en alguna de las Planes de Actuación Municipal (PAM)
	2.4.EL13/6.3.EL13/7.2.EL24//9.4.EL09/11.6.EL29/12.3.EL19/12.4.EL12/13.1.EL12/14.1.EL14/14.3.EL03/15.2.EL11/15.3.EL06/15.4.EL07/15.7.EL06 Número de estaciones medioambientales y sensores por km2 desglosados por zonas (distritos, barrios, CP, etc.)
	3.1.EL04/3.2.EL06/3.3.EL02/3.4.EL20/3.5.EL09/3.6.EL13/3.7.EL02 Número de centros sanitarios por km2 desglosados por zonas (distritos, barrios, CP, etc.)
	3.4.EL18 Número de desfibriladores por km2 desglosados por zonas (distritos, barrios, CP, etc.)
	3.4.EL19 Número de instalaciones deportivas por km2 desglosadas por zonas (distritos, barrios, CP, etc.)
	3.9.EL19/9.4.EL01/11.6.EL01/13.2.EL01 Número de horas anuales en los que la categoría del nivel de calidad del aire es buena o razonablemente buena
	4.1.EL05/4.2.EL09/4.3.EL11/4.6.EL09 Número de centros educativos por km2 desglosados por zonas (distritos, barrios, CP, etc.)
	6.1.EL03 Número de Fuentes de agua potable por km2 desglosados por zonas (distritos, barrios, CP, etc.)
	7.1.EL01/7.2.EL23 Número de instalaciones de energía renovable para autoconsumo por km2 desglosados por zonas (distritos, barrios, CP, etc.)
	8.3.EL08/8.10.EL03/9.3.EL08 Número de empresas y agentes económicos por km2 desglosados por zonas (distritos, barrios, CP, etc.)
	8.3.EL09 Número de locales comerciales y de ocio por km2 desglosados por zonas (distritos, barrios, CP, etc.)
	8.9.EL14 Número de alojamientos turísticos por km2 desglosados por zonas (distritos, barrios, CP, etc.)
	8.9.EL15 Número de plazas de alojamiento turístico por km2 desglosados por zonas (distritos, barrios, CP, etc.)
	9.1.EL12/11.2.EL17 Número de kilómetros de carril bici por km2 desglosados por zonas (distritos, barrios, CP, etc.)
	9.1.EL13/11.2.EL18 Número de vehículos censados por km2 desglosados por zonas (distritos, barrios, CP, etc.)
	9.1.EL14/11.2.EL22/11.6.EL31 Número de puntos de recarga de vehículos eléctricos por km2 desglosados por zonas (distritos, barrios, CP, etc.)
	9.1.EL16/11.6.EL32/15.1.EL13 Número de señales por km2 desglosados por zonas (distritos, barrios, CP, etc.)
	9.2.EL07/11.2.EL23 Número de paradas de transporte público por km2 desglosadas por zonas (distritos, barrios, CP, etc.)



## Seguridad ciudadana

Características	Georreferenciado	Afectado por LOPDGDD	Obligación Transparencia	Indicador Infoparticipa 2024	Desglose por Sexo	Desglose por Edad
			-	-		
Número	67					
Título	Seguridad ciudadana					
Título extendido	Infracciones relacionadas con las personas, patrimonio, animales y medio ambiente					
Descripción	Datos de infracciones relacionadas con las personas, el patrimonio, tenencia de armas, alcohol, drogas, animales y medio ambiente					
Etiquetas	infracción, maltrato, estupefaciente					
Sector NTI	Seguridad					
Clasificación alto valor	-					
Conjunto de datos de alto valor	-					
Documentos de referencia	-					
Vocabulario	-					
Frecuencia de actualización mínima	Mensualmente					
Formatos de fichero	csv , xlsx , json , geojson , gml					
Versiones	Un fichero único por periodo (año, trimestre, mes)					
Tipos de visualización recomendada	Tabla, Mapa, Gráfico					
Conjuntos de datos relacionados	 Instalaciones de los cuerpos de seguridad  Zonas de riesgo					
Casos de uso: datos	Junta de Andalucía	Ayuntamiento de Madrid		Generalitat de Catalunya		-
Casos de uso: visualizaciones	Junta de Andalucía	Ayuntamiento de Madrid		Generalitat de Catalunya		-
	-	-		-		-
Agenda 2030: OBJETIVOS	         					
Agenda 2030: INDICADORES	<p>5.2.1 Proporción de mujeres y niñas a partir de 15 años de edad que han sufrido violencia física, sexual o psicológica a manos de su actual o anterior pareja en los últimos 12 meses, desglosada por forma de violencia y edad</p> <p>5.2.2 Proporción de mujeres y niñas a partir de 15 años de edad que han sufrido violencia sexual a manos de personas que no eran su pareja en los últimos 12 meses, desglosada por edad y lugar del hecho</p> <p>10.3.1 Proporción de la población que declara haberse sentido personalmente discriminada o acosada en los últimos 12 meses por motivos de discriminación prohibidos por el derecho internacional de los derechos humanos</p>					

### Agenda 2030: Indicadores para Entidades Locales

#### Icono Indicador



3.9.EL02 Proporción de muertes atribuidas a la contaminación de los hogares y del aire ambiente respecto al padrón municipal de habitantes desglosadas por edad y sexo



3.9.EL15 Proporción de actividades de sensibilización y formación sobre intoxicación involuntaria, contaminación en los hogares o contaminación del aire, el agua y el suelo



5.2.EL02 Proporción de infracciones por violencia física, sexual o psicológica a mujeres y niñas a partir de 15 años de edad a manos de su actual o anterior pareja en los últimos 12 meses, desglosada por forma de violencia y edad



5.2.EL04 Proporción de mujeres y niñas a partir de 15 años de edad que han sufrido violencia física, sexual o psicológica a manos de su actual o anterior pareja en los últimos 12 meses respecto al padrón municipal desglosadas por forma de violencia, por edad, y por situación respecto al hogar












10.3.EL02 Proporción de infracciones por acoso o discriminación prohibidos por el derecho internacional de derechos humanos y por el derecho nacional



11.7.EL03 Número de personas que han sido víctimas de acoso no sexual o sexual en los últimos 12 meses, desglosada por sexo, edad, grado de discapacidad y lugar del hecho

**Icono Indicador**

	12.4.EL15 Proporción de infracciones relacionadas con la gestión de productos químicos
	12.4.EL17 Proporción de infracciones relacionadas con desechos peligrosos
	15.7.EL08 Proporción de infracciones relacionadas con la caza furtiva o el tráfico ilícito
	15.8.EL05 Proporción de infracciones relacionadas con la prevención o el control de las especies exóticas invasoras
	16.1.EL02 Proporción de personas víctimas de homicidios intencionales respecto al padrón municipal desglosadas por sexo, edad y situación respecto al hogar
	16.1.EL05 Número de personas que ha sufrido a) violencia física, b) violencia psicológica o c) violencia sexual en los últimos 12 meses desglosado por sexo, edad y situación respecto al hogar
	16.1.EL07 Número de agresiones relacionadas con el ataque a personas que caminan solas en su zona de residencia después de que oscurece desglosadas por sexo, edad, situación respecto al hogar y lúmenes por m <sup>2</sup> en la zona de la agresión
	16.2.EL06 Proporción de infracciones relacionadas con el maltrato, la explotación, la trata y todas las formas de violencia y tortura con personas jóvenes y de corta edad
	16.4.EL02/16.5.EL05 Proporción de infracciones por delitos financieros, armas ilícitas, delincuencia organizada, soborno y corrupción





## Asistencia a personas en situación de necesidad










Características	Georreferenciado	Afectado por LOPDGDD	Obligación Transparencia	Indicador Infoparticipa 2024	Desglose por Sexo	Desglose por Edad
		-	-	-		
Número	68					
Título	Asistencia a personas en situación de necesidad					
Título extendido	Servicios de asistencia social a personas en situación de necesidad					
Descripción	Datos sobre los servicios de asistencia social realizados por la entidad a personas en situación de vulnerabilidad como las ayudas realizadas para comida, lavandería, acompañamiento familiar, asistencia médica, centros de día o alojamiento a nivel municipal					
Etiquetas	servicios sociales, asistencia, alojamiento, centro de día, restauración					
Sector NTI	Sociedad-bienestar					
Clasificación alto valor	Estadística					
Conjunto de datos de alto valor	-					
Documentos de referencia	<a href="https://www.mdsocialesa2030.gob.es/derechos-sociales/servicios-sociales/Personas-sin-hogar/docs/Recuentos_nocturnos.pdf">Metodología común para el análisis de las situaciones de exclusión residencial (https://www.mdsocialesa2030.gob.es/derechos-sociales/servicios-sociales/Personas-sin-hogar/docs/Recuentos_nocturnos.pdf)</a> <a href="https://ine.es/daco/daco42/epsh/ecapsh_meto_22.pdf">Metodología para la elaboración de la Encuesta de Centros y Servicios de Atención a Personas sin Hogar (ECAPSH-2022) (https://ine.es/daco/daco42/epsh/ecapsh_meto_22.pdf)</a>					
Vocabulario	-					
Frecuencia de actualización mínima	Anualmente					
Formatos de fichero	csv , xlsx , json , geojson , gml					
Versiones	Un fichero único por período (año, trimestre, mes)					
Tipos de visualización recomendada	Tabla, Mapa, Gráfico					
Conjuntos de datos relacionados	Ayudas sociales               Equipamientos municipales               Presupuesto y ejecución presupuestaria               Registro de asociaciones               Subvenciones					
Casos de uso: datos	Gobierno de Navarra	Gobierno Vasco		Ayuntamiento de Madrid		Generalitat de Catalunya
Casos de uso: visualizaciones	Gobierno de Navarra	Gobierno Vasco		Ayuntamiento de Madrid		Generalitat de Catalunya
	-	-		-		-
Agenda 2030: OBJETIVOS	1  2  3					
Agenda 2030: INDICADORES	-					

### Agenda 2030: Indicadores para Entidades Locales

Icono	Indicador
	1.2.EL01 Número de plazas ocupadas por personas sin hogar en un centro social con alojamiento desglosadas por edad, sexo y vía de acceso
	1.2.EL03 Número de plazas ofertadas desglosadas por tipo de centro social
	1.2.EL04/1.3.EL02/2.1.EL08/3.4.EL21/3.5.EL10/3.8.EL03 Número de centros de atención a personas en situación de necesidad por km2 desglosados por zonas (distritos, barrios, CP, etc.)
	1.3.EL01 Número de citas de servicios sociales que se atienden diariamente desglosados por sexo, edad, resultado de la cita(atendida, cancelada, no se presenta, etc.) y tipo de servicio social
	2.1.EL01 Número de servicios de restauración prestados en centros sociales desglosadas por tipo de comida




## Señalización horizontal

Características	Georeferenciado	Afectado por LOPDGDD	Obligación Transparencia	Indicador Infoparticipa 2024	Desglose por Sexo	Desglose por Edad
		-	-	-	-	-
Número	69					
Título	Señalización horizontal					
Título extendido	Señales horizontales en la red de viales					
Descripción	Relación de las señales horizontales de la red de infraestructuras del municipios: datos de ubicación, fecha de alta, tipo de señalización, código y descripción de la señal					
Etiquetas	señal, aparcamiento, vado, carga, movilidad reducida, carril,					
Sector NTI	Transporte					
Clasificación alto valor	-					
Conjunto de datos de alto valor	-					
Documentos de referencia	-					
Vocabulario	-					
Frecuencia de actualización mínima	Mensualmente					
Formatos de fichero	csv , xlsx , json , geojson , gml					
Versiones	Un fichero único con la situación actual					
Tipos de visualización recomendada	Tabla, Mapa					
Conjuntos de datos relacionados	  					
Casos de uso: datos	Ayuntamiento de Barcelona	Ayuntamiento de Pamplona				
				-	-	-
Casos de uso: visualizaciones	Ayuntamiento de Barcelona	Ayuntamiento de Pamplona				
	-	-		-	-	-
Agenda 2030: OBJETIVOS	  					
Agenda 2030: INDICADORES	-					

### Agenda 2030: Indicadores para Entidades Locales

#### Icono Indicador

 9.1.EL16/11.6.EL32/15.1.EL13 Número de señales por km2 desglosados por zonas (distritos, barrios, CP, etc.)



## Señalización vertical

Características	Georreferenciado	Afectado por LOPDGDD	Obligación Transparencia	Indicador Infoparticipa 2024	Desglose por Sexo	Desglose por Edad
		-	-	-	-	-
Número	70					
Título	Señalización vertical					
Título extendido	Señales verticales en la red de viales					
Descripción	Relación de las señales verticales de la red de infraestructuras del municipios: ubicación, fecha de alta, tipo de señalización, código y descripción de la señal					
Etiquetas	señal, aparcamiento, vado, carga, movilidad reducida					
Sector NTI	Transporte					
Clasificación alto valor	-					
Conjunto de datos de alto valor	-					
Documentos de referencia	-					
Vocabulario	-					
Frecuencia de actualización mínima	Mensualmente					
Formatos de fichero	csv , xlsx , json , geojson , gml					
Versiones	Un fichero único con la situación actual					
Tipos de visualización recomendada	Tabla, Mapa					
Conjuntos de datos relacionados	Accidentes de tráfico               Señalización horizontal               Tráfico					
Casos de uso: datos	Ayuntamiento de Barcelona	Ayuntamiento de Madrid	Gobierno de Navarra			
				-		
Casos de uso: visualizaciones	Ayuntamiento de Barcelona	Ayuntamiento de Madrid	Gobierno de Navarra			
	-	-	-	-		
Agenda 2030: OBJETIVOS						
Agenda 2030: INDICADORES	-					

### Agenda 2030: Indicadores para Entidades Locales

#### Icono Indicador

9.1.EL16/11.6.EL32/15.1.EL13 Número de señales por km2 desglosados por zonas (distritos, barrios, CP, etc.)



## Solicitudes de derecho de acceso a información pública

Características	Georreferenciado	Afectado por LOPDGDD	Obligación Transparencia	Indicador Infoparticipa 2024	Desglose por Sexo	Desglose por Edad
	-					
Número	71					
Título	Solicitudes de derecho de acceso a información pública					
Título extendido	Solicitudes de derecho de acceso a información pública presentadas y amparadas por la normativa de transparencia					
Descripción	Datos de las solicitudes de acceso a información pública presentadas, de acuerdo con la normativa de transparencia. Se debe incluir el texto de la solicitud correctamente anonimizado, la forma de resolución de esta solicitud (concesión, concesión parcial, inadmisión, denegación o desistimiento) y fechas					
Etiquetas	ley de transparencia, derecho de acceso, solicitud de acceso a información pública					
Sector NTI	Legislación-justicia, Sector-público					
Clasificación alto valor	-					
Conjunto de datos de alto valor	-					
Documentos de referencia	<a href="#">Algunas legislaciones de comunidades autónomas, como la de la Comunidad de Madrid, establecen la estructura.</a>					
Vocabulario	-					
Frecuencia de actualización mínima	Mensualmente					
Formatos de fichero	csv , xlsx , json					
Versiones	Un fichero único con la situación actual					
Tipos de visualización recomendada	Tabla, Indicadores					
Conjuntos de datos relacionados	 Obligaciones de transparencia		 Tramitaciones			
Casos de uso: datos	Gobierno de Navarra	Comunidad de Madrid	Ayuntamiento de Madrid	-		
				-		
Casos de uso: visualizaciones	Gobierno de Navarra	Comunidad de Madrid	Ayuntamiento de Madrid	-		
		-		-		
Agenda 2030: OBJETIVOS						
Agenda 2030: INDICADORES	-					

### Agenda 2030: Indicadores para Entidades Locales

#### Icono Indicador



16.6.EL23/16.7.EL05/16.10.EL20 Número de solicitudes de acceso a información pública desglosadas por tipo de resolución (estimada, estimada parcialmente, inadmitida, desestimada, etc.), temática, destino, solicitante, etc.















## Subvenciones

Características	Georreferenciado	Afectado por LOPDGDD	Obligación Transparencia	Indicador Infoparticipa 2024	Desglose por Sexo	Desglose por Edad		
	-					-		
Número	72							
Título	Subvenciones							
Título extendido	Subvenciones concedidas por la entidad local a diferentes organizaciones y personas							
Descripción	Datos sobre las subvenciones concedidas por la entidad local, organismos autónomos y empresas públicas, a diferentes organizaciones y personas, con indicación de la finalidad de las mismas (vivienda, educación, cultura...), las cantidades totales concedidas durante un año, los departamentos o entidades que las han concedido, incluyendo áreas, programas y capítulos de gasto que se ven afectados por las mismas. Toda esta información también se facilita a la Base de Datos Nacional de Subvenciones (BDNS)							
Etiquetas	subvenciones, becas, ayudas							
Sector NTI	Sociedad-bienestar							
Clasificación alto valor	-							
Conjunto de datos de alto valor	-							
Documentos de referencia	<a href="https://www.oficinavirtual.pap.hacienda.gob.es/sitios/oficinavirtual/es-ES/CatalogoSistemasInformacion/TESEOnet/Documents/Manual%20BDNS%20-%20Plantilla%20excel%20datos%20personales.pdf">https://www.oficinavirtual.pap.hacienda.gob.es/sitios/oficinavirtual/es-ES/CatalogoSistemasInformacion/TESEOnet/Documents/Manual%20BDNS%20-%20Plantilla%20excel%20datos%20personales.pdf</a> <a href="https://www.pap.hacienda.gob.es/bdnstrans/GE/es/convocatorias">https://www.pap.hacienda.gob.es/bdnstrans/GE/es/convocatorias</a> <a href="https://vocab.linkeddata.es/datosabiertos/def/sector-publico/subvencion/index-en.html">https://vocab.linkeddata.es/datosabiertos/def/sector-publico/subvencion/index-en.html</a>							
Vocabulario	<a href="https://vocab.ciudadesabiertas.es/def/sector-publico/subvencion/index-es.html">https://vocab.ciudadesabiertas.es/def/sector-publico/subvencion/index-es.html</a>							
Frecuencia de actualización mínima	Mensualmente							
Formatos de fichero	csv , xlsx , json							
Versiones	Un fichero único por período (año, trimestre, mes)							
Tipos de visualización recomendada	Tabla, Gráfico, Indicadores							
Conjuntos de datos relacionados	 Ayudas sociales		 Contratación y licitación pública		 Presupuesto y ejecución presupuestaria		 Asistencia a personas en situación de necesidad	
Casos de uso: datos	Ayuntamiento de Zaragoza	Ayuntamiento de Montilla (Cordoba)		Ayuntamiento de Madrid		-		
						-		
Casos de uso: visualizaciones	Ayuntamiento de Zaragoza	Ayuntamiento de Montilla (Cordoba)		Ayuntamiento de Madrid		-		
		-				-		
Agenda 2030: OBJETIVOS								
Agenda 2030: INDICADORES	-							

### Agenda 2030: Indicadores para Entidades Locales




Icono	Indicador
	1.a.EL08 Proporción del presupuesto de las subvenciones cuyo objeto es la realización de servicios y actividades relacionados con la salud
	1.a.EL11 Número de subvenciones destinadas a realizar servicios y actividades relacionados con la salud
	1.b.EL05 Número de subvenciones destinadas a mejorar la vida de las personas en situación de vulnerabilidad
	2.1.EL10 Número de subvenciones destinadas a lograr una alimentación sana
	2.a.EL05 Número de subvenciones destinadas al sector agrícola

## Icono Indicador

	3.5.EL15 Número de subvenciones destinadas a la prevención y el tratamiento del abuso de sustancias adictivas
	4.4.EL06 Número de subvenciones destinadas a aumentar el número personas jóvenes y adultos que tienen las competencias necesarias para acceder al empleo, el trabajo decente y el emprendimiento
	5.1.EL05/5.2.EL15 Número de subvenciones destinadas a poner fin a todas las formas de discriminación y violencia a las mujeres y niñas
	5.5.EL14 Número de subvenciones destinadas a promover la ocupación de mujeres en cargos directivos
	6.a.EL02 Número de subvenciones destinadas a la capacitación en actividades y programas relativos al agua y el saneamiento
	7.2.EL27/12.a.EL05 Número de subvenciones destinadas a aumentar la capacidad instalada de generación de energía renovable
	9.3.EL10 Número de subvenciones destinadas a pequeñas industrias
	9.4.EL11/12.6.EL20 Número de subvenciones destinadas a reconvertir las industrias para que sean sostenibles e informen de sus avances a la sociedad
	11.4.EL17 Número de subvenciones destinadas a la preservación, protección y conservación de todo el patrimonio desglosado tipo de patrimonio (cultural y natural)
	11.c.EL05 Número de subvenciones destinadas a apoyar la construcción o rehabilitación de edificios con materiales locales para que sean sostenibles y resilientes
	15.1.EL15/15.2.EL13/15.3.EL08/15.4.EL09/15.5.EL06/15.6.02/15.7.EL11/15.8.EL08 Número de subvenciones destinadas a proteger, restablecer y promover el uso sostenible de los ecosistemas terrestres, detener la pérdida de biodiversidad y frenar la introducción de especies invasoras
	16.6.EL25/16.7.EL07/16.10.EL22 Número de subvenciones destinadas a promover la transparencia, la participación y la rendición de cuentas



## Sugerencias, quejas, reclamaciones y felicitaciones

Características	Georreferenciado	Afectado por LOPDGDD	Obligación Transparencia	Indicador Infoparticipa 2024	Desglose por Sexo	Desglose por Edad
	-					
Número	73					
Título	Sugerencias, quejas, reclamaciones y felicitaciones					
Título extendido	Sugerencias, quejas, reclamaciones y felicitaciones sobre los servicios públicos y otras actuaciones municipales					
Descripción	Sugerencias, quejas, reclamaciones y felicitaciones (SYR) sobre los servicios públicos municipales y otras actuaciones de la entidad local, que han sido transmitidas, por los diferentes canales					
Etiquetas	sugerencia, queja, reclamación, felicitación					
Sector NTI	Sociedad-bienestar					
Clasificación alto valor	-					
Conjunto de datos de alto valor	-					
Documentos de referencia	-					
Vocabulario	-					
Frecuencia de actualización mínima	Mensualmente					
Formatos de fichero	csv , xlsx , json , geojson , gml					
Versiones	Dentro del mismo año, información actualizada en mismo recurso de manera acumulativa Un fichero único por período (año, trimestre, mes)					
Tipos de visualización recomendada	Tabla, Gráfico					
Conjuntos de datos relacionados	 Avisos  Tramitaciones					
Casos de uso: datos	Ayuntamiento de Alcobendas	Comunidad de Madrid	Junta de Castilla y León	Ayuntamiento de Madrid		
Casos de uso: visualizaciones	Ayuntamiento de Alcobendas	Comunidad de Madrid	Junta de Castilla y León	Ayuntamiento de Madrid		
	-	-	-			
Agenda 2030: OBJETIVOS						
Agenda 2030: INDICADORES	-					

### Agenda 2030: Indicadores para Entidades Locales

Icono Indicador	Indicador
	1.0.EL09/2.0.EL09/3.0.EL09/4.0.EL09/5.0.EL09/6.0.EL09/7.0.EL09/8.0.EL09/9.0.EL09/10.0.EL09/11.0.EL09/12.0.EL09/13.0.EL09/14.0.EL09/15.0.EL09/16.0.EL09/17.0.EL09 Número de comunicaciones de la ciudadanía que contribuyen a avanzar en el cumplimiento de las metas de los ODS desglosado al menos por ODS, por tipo de comunicación (sugerencias/quejas/reclamaciones/felicitaciones) y por estado (recibido, terminado, etc.)



## Tramitaciones

Características	Georreferenciado	Afectado por LOPDGDD	Obligación Transparencia	Indicador Infoparticipa 2024	Desglose por Sexo	Desglose por Edad
	-	-	-	-		
Número	74					
Título	Tramitaciones					
Título extendido	Tramitaciones realizadas a través de canales de atención					
Descripción	Datos de tramitaciones realizadas a través de canales presenciales, telefónicos y telemáticos: empadronamientos, notificaciones, avisos, certificados, registro general, satisfacción ciudadana, etc					
Etiquetas	trámite, electrónico, gestión					
Sector NTI	Sector-público					
Clasificación alto valor	-					
Conjunto de datos de alto valor	-					
Documentos de referencia	<a href="https://interoperable-europe.ec.europa.eu/collection/semic-support-centre/solution/core-public-service-vocabulary-application-profile/release/320">https://interoperable-europe.ec.europa.eu/collection/semic-support-centre/solution/core-public-service-vocabulary-application-profile/release/320</a>					
Vocabulario	<a href="https://vocab.linkeddata.es/datosabiertos/def/sector-publico/servicio/index-en.html">https://vocab.linkeddata.es/datosabiertos/def/sector-publico/servicio/index-en.html</a>					
Frecuencia de actualización mínima	Mensualmente					
Formatos de fichero	csv , xlsx , json					
Versiones	Un fichero único global con la serie histórica					
Tipos de visualización recomendada	Tabla, Gráfico					
Conjuntos de datos relacionados	 Solicitudes de derecho de acceso a información pública		 Sugerencias, quejas, reclamaciones y felicitaciones			
Casos de uso: datos	<b>Ayuntamiento de Alcobendas</b> 	<b>Ayuntamiento de Madrid</b> 	-	-	-	-
Casos de uso: visualizaciones	<b>Ayuntamiento de Alcobendas</b> 	<b>Ayuntamiento de Madrid</b> -	-	-	-	-
Agenda 2030: OBJETIVOS						
Agenda 2030: INDICADORES	-					

### Agenda 2030: Indicadores para Entidades Locales

#### Icono Indicador

















1.0.EL11/2.0.EL11/3.0.EL11/4.0.EL11/5.0.EL11/6.0.EL11/7.0.EL11/8.0.EL11/9.0.EL11/10.0.EL11/11.0.EL11/12.0.EL11/13.0.EL11/14.0.EL11/15.0.EL11/16.0.EL11/17.0.EL11 Número de tramitaciones que contribuyen a avanzar en el cumplimiento de las metas de los ODS desglosado al menos por ODS y por canal en el que se realiza la tramitación (presencial, sede electrónica, teléfono, correo electrónico, etc.)





## Transporte público

Características	Georreferenciado	Afectado por LOPDGDD	Obligación Transparencia	Indicador Infoparticipa 2024	Desglose por Sexo	Desglose por Edad		
		–	–	–	–	–		
Número	75							
Título	Transporte público							
Título extendido	Transporte público urbano e interurbano							
Descripción	Datos del transporte de personas por carretera, rail o agua como el transporte en autobús, taxi, metro, metro ligero, tranvía, funicular, transbordador, ferry y otros tipos. Incluir localización, horario, calendario, rutas, etc							
Etiquetas	autobús, tren, tranvía, movilidad, bus, taxi, ferry, metro							
Sector NTI	Transporte							
Clasificación alto valor	Movilidad							
Conjunto de datos de alto valor	Redes de transporte							
Documentos de referencia	<a href="https://gtfs.org/es/">https://gtfs.org/es/</a> <a href="https://www.transmodel-cen.eu/documentation-faq/">https://www.transmodel-cen.eu/documentation-faq/</a> <a href="https://vocab.ciudadesabiertas.es/def/transporte/autobus/index-es.html">https://vocab.ciudadesabiertas.es/def/transporte/autobus/index-es.html</a>							
Vocabulario	<a href="https://vocab.ciudadesabiertas.es/def/transporte/autobus/index-es.html">https://vocab.ciudadesabiertas.es/def/transporte/autobus/index-es.html</a>							
Frecuencia de actualización mínima	Continuo o tiempo real							
Formatos de fichero	csv , xlsx , json , geojson , gml							
Versiones	Dentro del mismo año, información actualizada en mismo recurso de manera acumulativa							
Tipos de visualización recomendada	Tabla, Mapa							
Conjuntos de datos relacionados	 Accidentes de tráfico	 Bicicleta pública (estacionamiento)	 Bicicleta pública (ocupación)	 Callejero	 Carril bici	 Patinetes públicos	 Representación cartográfica	 Representación cartográfica
Casos de uso: datos	Ayuntamiento de Alcobendas 	Gobierno de Navarra 	Ayuntamiento de Barcelona 	–				
Casos de uso: visualizaciones	–		–	–				
Agenda 2030: OBJETIVOS	 							
Agenda 2030: INDICADORES	9.1.2 Volumen de transporte de pasajeros y carga, desglosado por medio de transporte 11.2.1 Proporción de la población que tiene fácil acceso al transporte público, desglosada por sexo, edad y personas con discapacidad							

### Agenda 2030: Indicadores para Entidades Locales

#### Icono Indicador

 9.2.EL07/11.2.EL23 Número de paradas de transporte público por km2 desglosadas por zonas (distritos, barrios, CP, etc.)



## Tráfico

Características	Georreferenciado	Afectado por LOPDGDD	Obligación Transparencia	Indicador Infoparticipa 2024	Desglose por Sexo	Desglose por Edad
		-	-	-	-	-
Número	76					
Título	Tráfico					
Título extendido	Tráfico urbano de vehículos					
Descripción	Datos sobre el tráfico urbano de vehículos. Comprende equipos de control, dispositivos, sensores de medición, tramos e incidencias					
Etiquetas	trafico					
Sector NTI	Transporte					
Clasificación alto valor	Movilidad					
Conjunto de datos de alto valor	Redes de transporte					
Documentos de referencia	-					
Vocabulario	<a href="https://vocab.ciudadesabiertas.es/def/transporte/trafico/index-es.html">https://vocab.ciudadesabiertas.es/def/transporte/trafico/index-es.html</a>					
Frecuencia de actualización mínima	Continuo o tiempo real					
Formatos de fichero	csv , xlsx , json , geojson , gml					
Versiones	Un fichero único con la situación actual					
Tipos de visualización recomendada	Tabla, Mapa, Gráfico					
Conjuntos de datos relacionados						
Casos de uso: datos	Ajuntament de València	Concello de Vigo	Ayuntamiento Vitoria- Gasteiz	Ayuntamiento de Madrid		
Casos de uso: visualizaciones	Ajuntament de València	Concello de Vigo	Ayuntamiento Vitoria- Gasteiz	Ayuntamiento de Madrid		
	-	-	-			
Agenda 2030: OBJETIVOS						
Agenda 2030: INDICADORES	-					








### Agenda 2030: Indicadores para Entidades Locales

#### Icono Indicador

	9.2.EL08/11.2.EL24 Intensidad mediana del tráfico diaria por tramos
	9.2.EL09/11.2.EL25 Número de cámaras de tráfico por km2 desglosadas por zonas (distritos, barrios, CP, etc.)
	9.2.EL10/11.2.EL26 Número de espiras de tráfico por km2 desglosadas por zonas (distritos, barrios, CP, etc.)





## Zonas de carga y descarga

Características	Georreferenciado	Afectado por LOPDGDD	Obligación Transparencia	Indicador Infoparticipa 2024	Desglose por Sexo	Desglose por Edad
		-	-	-	-	-
Número	77					
Título	Zonas de carga y descarga					
Título extendido	Reservas de estacionamiento para carga y descarga de mercancías en vía pública					
Descripción	Datos de las reservas de estacionamiento para carga y descarga de mercancías en vía pública, así como horario y días afectados					
Etiquetas	carga, descarga, reserva, aparcamiento					
Sector NTI	Transporte, Urbanismo-infraestructuras					
Clasificación alto valor	-					
Conjunto de datos de alto valor	-					
Documentos de referencia	-					
Vocabulario	-					
Frecuencia de actualización mínima	Mensualmente					
Formatos de fichero	csv , xlsx , json , geojson , gml					
Versiones	Un fichero único con la situación actual					
Tipos de visualización recomendada	Tabla, Mapa, Gráfico					
Conjuntos de datos relacionados	 Callejero  Tráfico					
Casos de uso: datos	Ayuntamiento de Barcelona	Ayuntamiento de Zaragoza	Ayuntamiento de Madrid			
				-		
Casos de uso: visualizaciones	Ayuntamiento de Barcelona	Ayuntamiento de Zaragoza	Ayuntamiento de Madrid			
	-	-	-	-		
Agenda 2030: OBJETIVOS						
Agenda 2030: INDICADORES	-					










### Agenda 2030: Indicadores para Entidades Locales

#### Icono Indicador

	11.2.EL28/11.7.EL52 Número de zonas de carga y descarga por km2 desglosados por zonas (distritos, barrios, CP, etc.)
	11.7.EL40 Superficie edificada que se dedica a zonas de carga y descarga, desglosada por zonas (calles, barrios, distritos, etc.)






## Zonas de libertad para perros

Características	Georreferenciado	Afectado por LOPDGDD	Obligación Transparencia	Indicador Infoparticipa 2024	Desglose por Sexo	Desglose por Edad
		-	-	-	-	-
Número	78					
Título	Zonas de libertad para perros					
Título extendido	Áreas caninas para que los perros estén en libertad					
Descripción	Áreas caninas para que los perros estén en libertad, incluyendo localización, superficie y si dispone o no de elementos y juegos para perros					
Etiquetas	perro, recinto, libertad, pipican, can					
Sector NTI	Medio-ambiente, Urbanismo-infraestructuras					
Clasificación alto valor	-					
Conjunto de datos de alto valor	-					
Documentos de referencia	-					
Vocabulario	-					
Frecuencia de actualización mínima	Anualmente					
Formatos de fichero	csv , xlsx , json , geojson , gml					
Versiones	Un fichero único con la situación actual					
Tipos de visualización recomendada	Tabla, Mapa, Gráfico					
Conjuntos de datos relacionados	 Parques y jardines					
Casos de uso: datos	Ajuntament de València	Ayuntamiento de Madrid	Ayuntamiento de Alcobendas	Ayuntamiento de Villanueva de la Serena		
						
Casos de uso: visualizaciones	Ajuntament de València	Ayuntamiento de Madrid	Ayuntamiento de Alcobendas	Ayuntamiento de Villanueva de la Serena		
		-	-	-		
Agenda 2030: OBJETIVOS	 					
Agenda 2030: INDICADORES	-					

### Agenda 2030: Indicadores para Entidades Locales

#### Icono Indicador

	6.2.EL03 Número de zonas de libertad para perros que disponen de instalaciones para el lavado de manos con agua y jabón
	11.7.EL26 Superficie que ocupan las zonas de libertad para perros desglosado por zona (distrito, barrio, etc.)
	11.7.EL38 Número de zonas de libertad para perros por km2 desglosados por zonas (distritos, barrios, CP, etc.)



## Zonas de riesgo

Características	Georreferenciado	Afectado por LOPDGDD	Obligación Transparencia	Indicador Infoparticipa 2024	Desglose por Sexo	Desglose por Edad
		-	-	-	-	-
Número	79					
Título	Zonas de riesgo					
Título extendido	Áreas afectadas por un peligro natural					
Descripción	Datos sobre las áreas afectadas por un peligro natural: hundimiento, movimiento de ladera, avalancha, inundación, etc. Puede ser tóxica, radiactiva, meteorológica o climática, sequía, fuertes vientos, rayos, temperaturas extremas, incendios, sismicidad, zonas volcánicas, etc					
Etiquetas	peligro, vulnerabilidad					
Sector NTI	Medio-ambiente, Seguridad					
Clasificación alto valor	Observación de la Tierra y medio ambiente					
Conjunto de datos de alto valor	Zonas de riesgos naturales					
Documentos de referencia	<a href="https://inspire.ec.europa.eu/enumeration/DeterminationMethodValue">Reglamento (UE) N° 1089/2010 https://inspire.ec.europa.eu/enumeration/DeterminationMethodValue</a> - <a href="https://inspire.ec.europa.eu/codelist/ExposedElementCategoryValue">https://inspire.ec.europa.eu/codelist/ExposedElementCategoryValue</a> - <a href="https://inspire.ec.europa.eu/codelist/NaturalHazardCategoryValue">https://inspire.ec.europa.eu/codelist/NaturalHazardCategoryValue</a>					
Vocabulario	-					
Frecuencia de actualización mínima	Irregular					
Formatos de fichero	csv , xlsx , json , geojson , gml					
Versiones	Un fichero único con la situación actual					
Tipos de visualización recomendada	Tabla, Mapa					
Conjuntos de datos relacionados	 Seguridad ciudadana					
Casos de uso: datos	Ministerio para la Transición Ecológica y el Reto Demográfico	Gobierno de Navarra	Generalitat Valenciana			
				-		
Casos de uso: visualizaciones	Ministerio para la Transición Ecológica y el Reto Demográfico	Gobierno de Navarra	Generalitat Valenciana			
			-	-		
Agenda 2030: OBJETIVOS						
Agenda 2030: INDICADORES	1.5.EL19/11.5.EL17/13.1.EL14 Están publicados y actualizados los planes (Si/No/Parcialmente) desglosado al menos por los planes obligatorios (planes de prevención, plan territorial municipal, planes de actuación municipal, otros) 1.5.2 Pérdidas económicas directas atribuidas a los desastres en relación con el producto interno bruto (PIB) mundial 1.5.4 Proporción de gobiernos locales que adoptan y aplican estrategias locales de reducción del riesgo de desastres en consonancia con las estrategias nacionales de reducción del riesgo de desastres					

### Agenda 2030: Indicadores para Entidades Locales



Icono	Indicador
	1.5.EL19/11.5.EL17/13.1.EL14 Están publicados y actualizados los planes (Si/No/Parcialmente) desglosado al menos por los planes obligatorios (planes de prevención, plan territorial municipal, planes de actuación municipal, otros)
	1.5.EL21/11.5.EL19/13.1.EL16 Superficie ocupada por las zonas catalogadas con riesgo en alguna de las Planes de Actuación Municipal (PAM)
	11.1.EL20/11.5.EL15 Número de edificios obligados a pasar la inspección técnica de edificios por km2 desglosados por zonas (distritos, barrios, CP, etc.)



## Zonas infantiles y para personas adultas

Características	Georreferenciado	Afectado por LOPDGDD	Obligación Transparencia	Indicador Infoparticipa 2024	Desglose por Sexo	Desglose por Edad
		-	-	-	-	-
Número	80					
Título	Zonas infantiles y para personas adultas					
Título extendido	Zonas para la actividad física y el juego de personas adultas o menores					
Descripción	Datos de las zonas de juego infantil y zonas para la actividad física de las personas adultas: gimnasios al aire libre, aparatos de ejercicio, etc					
Etiquetas	parque, biosaludable, infantil, mayor					
Sector NTI	Cultura-ocio, Urbanismo-infraestructuras					
Clasificación alto valor	-					
Conjunto de datos de alto valor	-					
Documentos de referencia	-					
Vocabulario	-					
Frecuencia de actualización mínima	Anualmente					
Formatos de fichero	csv , xlsx , json , geojson , gml					
Versiones	Un fichero único con la situación actual					
Tipos de visualización recomendada	Tabla, Mapa					
Conjuntos de datos relacionados	 Equipamientos municipales  Parques y jardines					
Casos de uso: datos	Ajuntament de València	Ayuntamiento de Madrid	Ayuntamiento de Almendralejo	Ayuntamiento Donostia - San Sebastián		
Casos de uso: visualizaciones	Ajuntament de València	Ayuntamiento de Madrid	Ayuntamiento de Almendralejo	Ayuntamiento Donostia - San Sebastián		
			-	-		
Agenda 2030: OBJETIVOS	 					
Agenda 2030: INDICADORES	11.7.1 Proporción media de la superficie edificada de las ciudades que se dedica a espacios abiertos para uso público de todos, desglosada por sexo, edad y personas con discapacidad					

### Agenda 2030: Indicadores para Entidades Locales

Icono	Indicador
	11.7.EL29 Superficie que ocupan las zonas infantiles y para personas adultas desglosado por zona (distrito, barrio, etc.)
	11.7.EL39 Número de zonas infantiles y para personas adultas por km2 desglosados por zonas (distritos, barrios, CP, etc.)

# Anexos



## ANEXO I : Descripción de atributos de esta guía

Atributo	Descripción
Georreferenciado	Especifica si el conjunto de datos tiene información de tipo cartográfico (Coordenadas, Sistema de Referencia, etc...)
Afectado por LOPDGGD	Especifica si la información del conjunto de datos está afectada por la Ley Orgánica 3/2018 de Protección de Datos Personales y garantía de los derechos digitales
Obligación Transparencia	Determina si existe legislación autonómica o local relacionada con transparencia y buen gobierno que obligue a la publicación del conjunto de datos
Indicador Infoparticipa 2024	Especifica si el conjunto de datos está relacionado con alguno de los indicadores de Transparencia definidos en la web <a href="http://www.infoparticipa.com">www.infoparticipa.com</a> (versión 2024)
Desglose por sexo	Especifica si el conjunto de datos contiene, entre sus atributos, uno describiendo el Sexo
Desglose por edad	Especifica si el conjunto de datos contiene, entre sus atributos, uno definiendo la Edad
Número	Número de orden del conjunto de datos en la lista de 80 conjuntos de datos recomendados en esta guía
Título	Breve título o nombre característico y a menudo único por el que se conoce el conjunto de datos
Título extendido	Descripción complementaria del título del conjunto de datos
Descripción	Descripción detallada del conjunto de datos incluyendo toda la información relevante
Etiquetas	Etiqueta(s) textual(es) que permiten categorizar libremente el conjunto de datos
Sector NTI	Sector o temática definida en el anexo IV de la Norma Técnica de Interoperabilidad de Reutilización de recursos de la información (NTI-RISP): <a href="http://datos.gob.es/kos/sector-publico/sector">http://datos.gob.es/kos/sector-publico/sector</a>
Clasificación alto valor	Categoría de conjunto de datos de alto valor definido en el Anexo del Reglamento de Ejecución (UE) 2023/138. La "Categoría FEMP" corresponde a los conjuntos de datos de especial interés para su publicación por parte de Entidades Locales
Conjunto de datos de alto valor	Conjunto de datos de Alto Valor (concreto o aproximado) de los relacionados en el Anexo del REGLAMENTO DE EJECUCIÓN (UE) 2023/138 : <a href="https://eur-lex.europa.eu/legal-content/ES/TXT/HTML/?uri=CELEX:32023R0138#d1e32-48-1">https://eur-lex.europa.eu/legal-content/ES/TXT/HTML/?uri=CELEX:32023R0138#d1e32-48-1</a> . Este atributo sólo se indica si el conjunto de datos pertenece a alguna de las Categorías de Alto Valor
Documentos de referencia	Documentación que contiene una descripción u otro tipo de información relevante del conjunto de datos
Vocabulario	Vocabulario u ontología relativa al conjunto de datos que permite la definición, exacta o aproximada, de los atributos que lo componen
Frecuencia de actualización mínima	Frecuencia de mantenimiento y actualización, con la que se realizan cambios y adiciones al recurso después de que se haya completado el conjunto de datos inicial
Formatos de fichero	Descripción del tipo de medio de los conjuntos de datos a distribuir. Se utilizan las extensiones de los formatos de la categoría "Formatos ficheros - Imagen y/o texto" definidos en el Anexo de la Norma Técnica de Interoperabilidad de Catálogo de estándares ( <a href="https://www.boe.es/eli/es/res/2012/10/03/(3)/con#an">https://www.boe.es/eli/es/res/2012/10/03/(3)/con#an</a> ), o bien, alguno de los definidos en la clasificación de IANA ( <a href="https://www.iana.org/assignments/media-types/media-types.xhtml">https://www.iana.org/assignments/media-types/media-types.xhtml</a> )
Versiones	Versión del formato, incluyendo la fecha en el nombre del fichero, si el conjunto de datos se publica en diferentes versiones temporales
Tipos de visualización recomendada	Formatos de representación para ofrecer la información del conjunto de datos. Puede ser: tabla, mapa o gráfico
Conjuntos de datos relacionados	Conjuntos de datos interrelacionados que pueden tener algún tipo de relación con éste
Casos de uso	Ejemplos en Portales de Datos Abiertos con los que está relacionado el conjunto de datos descrito. Puede tratarse de datos o visualizaciones
Agenda 2030: Objetivos	Corresponde a los 17 Objetivos de desarrollo sostenible (ODS) aprobados en 2015 por los 193 países que forman Naciones Unidas a través del documento Transformar nuestro mundo: la Agenda 2030 para el Desarrollo Sostenible y que se distribuyen en 5 ejes: personas, planeta, prosperidad, paz y alianzas
Agenda 2030: Indicadores	Corresponde a los indicadores definidos para medir el avance en las metas. El primer marco de indicadores se definió en 2017 y desde entonces ha ido variando con la finalidad de mejorar la medición del avance de las metas
Agenda 2030: Indicadores para Entidades Locales	Corresponde a los indicadores definidos para medir el avance de las metas de los ODS a nivel municipal a través de los 80 conjuntos de datos que se presentan en esta guía




## ANEXO II : Sectores NTI

**Referencia:** Anexo IV - Metadatos de documentos y recursos de información del catálogo de la Resolución de 19 de febrero de 2013, de la Secretaría de Estado de Administraciones Públicas, por la que se aprueba la Norma Técnica de Interoperabilidad de Reutilización de recursos de la información.

Enlace: [https://www.boe.es/eli/es/res/2013/02/19/\(4\)/con#aniv](https://www.boe.es/eli/es/res/2013/02/19/(4)/con#aniv)

Atributo	Descripción
Ciencia-tecnología	Ciencia y tecnología: Incluye: Innovación, Investigación, I+D+i, Telecomunicaciones, Internet y Sociedad de la Información
Comercio	Comercio: Incluye: Consumo
Cultura-ocio	Cultura y ocio: Incluye: Tiempo libre
Demografía	Demografía: Incluye: Inmigración y Emigración, Familia, Mujeres, Infancia, Mayores, Padrón
Deporte	Deporte: Incluye: Instalaciones deportivas, Federaciones, Competiciones
Economía	Economía: Incluye: Deuda, Moneda y Banca y finanzas
Educación	Educación: Incluye: Formación
Empleo	Empleo: Incluye: Trabajo, Mercado laboral
Energía	Energía: Incluye: Fuentes renovables
Hacienda	Hacienda: Incluye: Impuestos
Industria	Industria: Incluye: Minería
Legislación-justicia	Legislación y justicia: Incluye: Registros
Medio-ambiente	Medio ambiente: Incluye: Meteorología, Geografía, Conservación fauna y flora
Medio-rural-pesca	Medio Rural: Incluye: Agricultura, Ganadería, Pesca y Silvicultura
Salud	Salud: Incluye: Sanidad
Sector-público	Sector público: Incluye: Presupuestos, Organigrama institucional, Legislación interna, Función pública
Seguridad	Seguridad: Incluye: Protección civil, Defensa
Sociedad-bienestar	Sociedad y bienestar: Incluye: Participación ciudadana, Marginación, Envejecimiento Activo, Autonomía personal y Dependencia, Invalidez, Jubilación, Seguros y Pensiones, Prestaciones y Subvenciones
Transporte	Transporte: Incluye: Comunicaciones y Tráfico
Turismo	Turismo: Incluye: Alojamientos, Hostelería, Gastronomía
Urbanismo- infraestructuras	Urbanismo e infraestructuras: Incluye: Saneamiento público, Construcción (infraestructuras, equipamientos públicos)
Vivienda	Vivienda: Incluye: Mercado inmobiliario, Construcción (viviendas)

# Sectores NTI



## ANEXO III : Formatos de fichero

**Referencia:** Anexo - Catálogo de estándares de la Resolución de 3 de octubre de 2012, de la Secretaría de Estado de Administraciones Públicas, por la que se aprueba la Norma Técnica de Interoperabilidad de Catálogo de estándares.

Enlace: <https://www.boe.es/eli/es/res/2012/10/03/3/con#an>

<b>Extensión</b>	<b>Nombre Común NTI</b>	<b>Nombre Formal NTI</b>
cog		
csv	Comma Separated Values	Comma Separated Values
geojson	GeoJSON	IETF RFC 7946
gml	Geography Markup Language (GML)	ISO 19136-1:2020 y ISO 19136-2:2018. Información geográfica - Lenguaje de marcado geográfico / Geographic Information - Geography Markup Language (GML)
gpkg	GeoPackage	OGC Geopackage 1.4.0
gpx		
html	HTML	HyperText Markup Language
jpg	JPEG	ISO/IEC 15444. Information technology - JPEG 2000 image coding system
json		
kml		
nc		
ods	ISO/IEC 26300:2006 OASIS 1.2	ISO/IEC 26300:2006 Information technology - Open Document Format for Office Applications (OpenDocument) OASIS 1.2
osm		
pdf	PDF	ISO 32000-1:2008 Document management - Portable document format - Part 1: PDF 1.7
png	PNG	ISO/IEC 15948:2004 Information technology - Computer graphics and image processing - Portable Network Graphics (PNG): Functional specification
shp		
svg	SVG	Scalable Vector Graphics
tiff	TIFF	ISO 12639:2004 Graphic technology - Prepress digital data exchange - Tag image file format for image technology (TIFF/IT)
txt	TXT	Texto plano
xlsx	Strict Open XML	ISO/IEC 29500-1:2012 Information technology – Document description and processing languages – Office Open XML File Formats – Part 1: Fundamentals and Markup Language Reference - Strict

## ANEXO IV : Indicadores Infoparticipa

**Referencia:** Mapa infoparticipa (Calidad y transparencia de la comunicación pública) - Guía para evaluar 2024. 13ª edición Ayuntamientos.

Enlace: <https://www.infoparticipa.com>

Código	Descripción	Relacionado
1	Transparencia de la Corporación	
1.1	¿Quiénes son las y los representantes políticos?	
1.1.01	¿Se da información básica sobre el alcalde o la alcaldesa: nombre y apellidos, foto y partido político?	
1.1.02	¿Se da información básica sobre el alcalde o la alcaldesa: biografía y / o curriculum?	
1.1.03	¿Se da información básica sobre las personas representantes que forman parte del gobierno: nombre y apellidos, foto y partido político?	
1.1.04	¿Se da información básica sobre las personas representantes que forman parte del gobierno: biografía y / o curriculum?	
1.1.05	¿Se da información básica sobre las personas representantes que no forman parte del gobierno: nombre y apellidos, foto y partido político?	
1.1.06	¿Se da información básica sobre las personas representantes que no forman parte del gobierno: biografía y / o curriculum?	
1.1.07	¿Se publican las retribuciones (mensuales y/o anuales) de los cargos electos (gobierno y oposición) y las cantidades por asistencias a los órganos de gobierno?	
1.1.08	¿Se publican las declaraciones de actividades y bienes de los cargos electos (gobierno y oposición)?	
1.1.09	¿Se publica la agenda institucional del Alcalde o alcaldesa?	Agenda de trabajo de alcaldía y altos cargos
1.1.10	¿Se publican en la web los datos de contacto de los y las miembros del gobierno (correo electrónico y/o twitter y/o facebook y/o página web y/o teléfono...)?	
1.1.11	¿Se publican en la web los datos de contacto de los y las miembros de la oposición (correo electrónico y/o twitter y/o facebook y/o página web y/o teléfono...)?	
1.2	¿Cómo se gestionan los recursos colectivos?	
1.2.12	¿Se da información sobre la composición de los órganos de gobierno: pleno, junta de gobierno y/ o comisiones informativas?	
1.2.13	¿Se da información sobre las competencias y el calendario de trabajo de estos órganos de gobierno?	
1.2.14	¿Se publica el organigrama político completo del mandato vigente con los nombres y apellidos y sus responsabilidades?	
1.2.15	¿Se publica el código de conducta de los miembros de la institución, en tanto que representantes electos y de los cargos directivos?	
1.2.16	¿Se publican las convocatorias de los plenos municipales con los órdenes del día previos a la celebración?	
1.2.17	¿Se publican las actas del Pleno Municipal?	
1.2.18	¿Se publican los acuerdos completos de la Junta de Gobierno y/o las actas íntegras cuando la Junta de Gobierno actúe en delegación del pleno?	
1.2.19	¿Se publican los decretos y/o las resoluciones de Alcaldía?	
1.2.20	¿Se publica el Plan de Gobierno (PAM), o el Plan estratégico?	
1.2.21	¿Se publica la normativa?	Normativa
1.2.22	¿Se publican todas las resoluciones judiciales definitivas de la institución?	
1.3	¿Cómo se gestionan los recursos económicos: presupuestos, salarios, contrataciones, subvenciones...?	
1.3.23	¿Se publica el Presupuesto del Ayuntamiento del año en curso y de los organismos autónomos y entes dependientes, en el caso de existir?	Presupuesto y ejecución presupuestaria
1.3.24	¿Se publica información sobre la ejecución trimestral del presupuesto del año en curso?	
1.3.25	¿Se publica información sobre el cumplimiento de los objetivos de estabilidad presupuestaria y sostenibilidad financiera y/o nivel de endeudamiento?	Deuda pública
1.3.26	¿Se publica la liquidación de los presupuestos de ejercicios anteriores y/o la cuenta general?	
1.3.27	¿Se publica la relación de puestos de trabajo de la Corporación y las retribuciones del personal laboral y funcionario, según las categorías?	Relación de Puestos de Trabajo

<b>Código</b>	<b>Descripción</b>	<b>Relacionado</b>
1.3.28	¿Se publica el listado y las retribuciones del personal directivo, cargos de confianza y/o asesores de los grupos políticos en su caso, sus funciones y su curriculum? (En los casos en que no exista, se explicitará con claridad)	
1.3.29	¿Se publica la oferta de trabajo del ayuntamiento, el desarrollo de los concursos públicos y los resultados? (En los casos en que no se haga ninguna convocatoria, se explicitará con claridad)	Convocatorias del Ayuntamiento
1.3.30	¿Se publica el inventario general del patrimonio del ayuntamiento?	Inventario de bienes muebles e inmuebles
1.3.31	¿Se publican todos los contratos formalizados, mayores y menores con toda la información asociada?	Contratación y licitación pública
1.3.32	¿Se publica el periodo medio de pago a los proveedores?	Periodo Medio de Pago a Proveedores
1.3.33	¿Se publican las subvenciones otorgadas, las respectivas convocatorias y resoluciones? (En los casos en que no se convoquen se explicitará con claridad)	Subvenciones
1.3.34	¿Se publican los convenios firmados, especificando las partes, su objeto y las obligaciones económicas que se deriven, en su caso? (En los casos en que no se haya firmado ninguno, se explicitará con claridad)	Convenios
1.3.35	¿Se publica el coste y las características de las campañas de publicidad institucional en los medios de comunicación, los anuncios así como los convenios y/o acuerdos suscritos? (En los casos en que no se realicen, se explicitará con claridad)	
2	Información para la participación	
2.1	¿Qué información proporcionan sobre el municipio y la gestión de los recursos colectivos?	
2.1.36	¿Se publican noticias sobre las actuaciones del día a día de los y las miembros del gobierno relacionadas con la gestión?	
2.1.37	¿Se publican noticias sobre las actuaciones de los y las miembros de la oposición y/o los grupos políticos relacionadas con el control de la gestión del gobierno?	
2.1.38	¿Se publica información periodística sobre el desarrollo del pleno, en formato crónica?	
2.1.39	¿Se da información sobre la historia del municipio?	
2.1.40	¿Se da información sobre la situación del municipio: datos sobre el término municipal, la población empadronada y la diversidad social, actividades económicas, culturales?	
2.1.41	¿Se ofrece en la web una agenda de actividades municipales y ciudadanas?	Agenda de actividades y eventos
2.1.42	¿Se publica el contacto con la persona responsable de Prensa, Información y/o Comunicación de la Institución?	
2.1.43	¿Se ofrece en la web el directorio de entidades y asociaciones del municipio y/o el registro de los grupos de interés, en su caso?	Registro de Asociaciones
2.2	¿Qué herramientas se ofrecen para la participación ciudadana?	
2.2.44	¿Se ofrecen en la web instrumentos de consultas y/o de participación sobre temas actuales de interés local?	
2.2.45	¿Se ofrecen en la web los resultados de las consultas y/o de participación sobre temas actuales de interés local?	
2.2.46	¿Se ofrecen en la web la ejecución de las consultas y/o de participación sobre temas actuales de interés local?	
2.2.47	¿Se ofrecen en la web información sobre otros mecanismos o entes de participación: consejos territoriales, consejos de municipio, consejos sectoriales?	
2.2.48	¿Se ofrece en la web la Carta de Servicios y los compromisos ante la ciudadanía?	
2.2.49	¿Se proporcionan en la web instrumentos para presentar quejas, felicitaciones o sugerencias sobre el funcionamiento de la Institución?	Avisos
2.2.50	¿Se proporcionan en la web los resultados de la gestión de las quejas, felicitaciones o sugerencias presentadas?	Sugerencias, quejas, reclamaciones y felicitaciones
2.2.51	¿Se facilita el derecho de acceso a la información pública?	
2.2.52	¿Se informa periódicamente de todas las peticiones recibidas y las resoluciones emitidas referidas a las solicitudes de derecho de acceso?	Solicitudes de derecho de acceso a información pública

# InfoParticipa 2024

## 1. Transparencia de la Corporación

- 1.1 ¿Quiénes son las y los representantes políticos?
- 1.2 ¿Cómo se gestionan los recursos colectivos?
- 1.3 ¿Cómo se gestionan los recursos económicos: presupuestos, salarios, contrataciones, subvenciones...?



1.1.09



1.2.21



Presupuesto y ejecución presupuestaria  
1.3.23



Deuda pública  
1.3.25



Relación de Puestos de Trabajo  
1.3.27



Oferta de empleo público y convocatorias  
1.3.29




Inventario de bienes muebles e inmuebles  
1.3.30




Contratación y licitación pública  
1.3.31




Periodo Medio de Pago a Proveedores  
1.3.32



Subvenciones  
1.3.33



Ayudas sociales  
1.3.33



Convenios  
1.3.34

## 2. Información para la participación


- 2.1 ¿Qué información proporcionan sobre el municipio y la gestión de los recursos colectivos?
- 2.2 ¿Qué herramientas se ofrecen para la participación ciudadana?



Agenda de actividades y eventos  
2.1.41



Registro de Asociaciones  
2.1.43



Alertas  
2.2.49



Solicitudes de derecho de acceso a información pública  
2.2.50



Sugerencias, quejas, reclamaciones y felicitaciones  
2.2.52

## ANEXO V : Portales de Datos Abiertos de Referencia

Descripción	URL
Ajuntament d'Alcoi	<a href="https://opendata.alcoi.org/es/">https://opendata.alcoi.org/es/</a>
Ajuntament de Sant Feliu de Llobregat	<a href="https://opendata.santfeliu.cat">https://opendata.santfeliu.cat</a>
Ajuntament de Terrassa	<a href="https://opendata.terrassa.cat">https://opendata.terrassa.cat</a>
Ajuntament de Torrent	<a href="http://datosabiertos.torrent.es/">http://datosabiertos.torrent.es/</a>
Ajuntament de València	<a href="https://valencia.opendatasoft.com">https://valencia.opendatasoft.com</a>
Ayuntamiento Donostia - San Sebastián	<a href="https://www.donostia.eus/datosabiertos/">https://www.donostia.eus/datosabiertos/</a>
Ayuntamiento Vitoria-Gasteiz	<a href="https://www.vitoria-gasteiz.org/j34-01w/catalogo/portada?idioma=es">https://www.vitoria-gasteiz.org/j34-01w/catalogo/portada?idioma=es</a>
Ayuntamiento de A Coruña	<a href="https://smart.coruna.es/OpenData/CDR/index.html">https://smart.coruna.es/OpenData/CDR/index.html</a>
Ayuntamiento de Aguilar de la Frontera	<a href="https://aguilardelafrontera-opendata.e-admin.es/dataset">https://aguilardelafrontera-opendata.e-admin.es/dataset</a>
Ayuntamiento de Alcalá de Henares	<a href="https://opendata.ayto-alcaladehenares.es">https://opendata.ayto-alcaladehenares.es</a>
Ayuntamiento de Alcobendas	<a href="https://datos.alcobendas.org">https://datos.alcobendas.org</a>
Ayuntamiento de Alicante	<a href="https://datosabiertos.alicante.es/">https://datosabiertos.alicante.es/</a>
Ayuntamiento de Almendralejo	<a href="http://datos.almendralejo.albasmart.es">http://datos.almendralejo.albasmart.es</a>
Ayuntamiento de Arganda del Rey	<a href="https://datosabiertos.ayto-arganda.es">https://datosabiertos.ayto-arganda.es</a>
Ayuntamiento de Badajoz	<a href="http://datos.aytobadajoz.es">http://datos.aytobadajoz.es</a>
Ayuntamiento de Barcelona	<a href="https://opendata-ajuntament.barcelona.cat">https://opendata-ajuntament.barcelona.cat</a>
Ayuntamiento de Bilbao	<a href="https://www.bilbao.eus/opendata/">https://www.bilbao.eus/opendata/</a>
Ayuntamiento de Cáceres	<a href="http://opendata.ayto-caceres.es">http://opendata.ayto-caceres.es</a>
Ayuntamiento de Córdoba	<a href="https://datosabiertos.cordoba.es/">https://datosabiertos.cordoba.es/</a>
Ayuntamiento de Donostia	<a href="https://www.donostia.eus">https://www.donostia.eus</a>
Ayuntamiento de Fuenlabrada	<a href="https://datosabiertos.ayto-fuenlabrada.es/">https://datosabiertos.ayto-fuenlabrada.es/</a>
Ayuntamiento de Getafe	<a href="https://gobiernoabierto.getafe.es/datos">https://gobiernoabierto.getafe.es/datos</a>
Ayuntamiento de Gijón	<a href="https://www.gijon.es/es/datos">https://www.gijon.es/es/datos</a>
Ayuntamiento de Logroño	<a href="https://opendata.logrono.es/">https://opendata.logrono.es/</a>
Ayuntamiento de Lorca	<a href="https://datos.lorca.es">https://datos.lorca.es</a>
Ayuntamiento de Madrid	<a href="https://datos.madrid.es">https://datos.madrid.es</a>
Ayuntamiento de Montilla (Cordoba)	<a href="https://montilla-opendata.e-admin.es">https://montilla-opendata.e-admin.es</a>
Ayuntamiento de Málaga	<a href="https://datosabiertos.malaga.eu">https://datosabiertos.malaga.eu</a>
Ayuntamiento de Pamplona	<a href="https://opendata.pamplona.es/">https://opendata.pamplona.es/</a>
Ayuntamiento de Rivas Vaciamadrid	<a href="https://datosabiertos.rivasciudad.es">https://datosabiertos.rivasciudad.es</a>
Ayuntamiento de Santa Cruz de Tenerife	<a href="https://www.santacruzdetenerife.es/web/gobierno-abierto/opendata">https://www.santacruzdetenerife.es/web/gobierno-abierto/opendata</a>
Ayuntamiento de Santander	<a href="http://datos.santander.es">http://datos.santander.es</a>
Ayuntamiento de Sevilla	<a href="https://sig.urbanismosevilla.org/sevilla.art/datosabiertos/index.html">https://sig.urbanismosevilla.org/sevilla.art/datosabiertos/index.html</a>
Ayuntamiento de Villanueva de la Serena	<a href="http://opendata.villanuevadelaserena.es">http://opendata.villanuevadelaserena.es</a>
Ayuntamiento de Zaragoza	<a href="https://www.zaragoza.es/sede/portal/datos-abiertos/">https://www.zaragoza.es/sede/portal/datos-abiertos/</a>
Cabildo Insular de La Palma	<a href="https://www.opendatalapalma.es/">https://www.opendatalapalma.es/</a>
Centro Nacional de Información Geográfica	<a href="https://centrodedescargas.cnig.es">https://centrodedescargas.cnig.es</a>
Comunidad de Aragón	<a href="https://opendata.aragon.es">https://opendata.aragon.es</a>
Comunidad de Madrid	<a href="https://datos.comunidad.madrid">https://datos.comunidad.madrid</a>

<b>Descripción</b>	<b>URL</b>
Concello de Santiago de Compostela	<a href="https://datos.santiagodecompostela.gal">https://datos.santiagodecompostela.gal</a>
Concello de Vigo	<a href="https://datos-ckan.vigo.org/">https://datos-ckan.vigo.org/</a>
Diputación de Barcelona	<a href="https://transparencia.diba.cat/es/datos-abiertos-0">https://transparencia.diba.cat/es/datos-abiertos-0</a>
Diputación de Bizkaia	<a href="https://www.opendatabizkaia.eus">https://www.opendatabizkaia.eus</a>
Diputación de Castellón	<a href="https://datosabiertos.dipc.as">https://datosabiertos.dipc.as</a>
Diputación de Córdoba	<a href="https://dipucordoba-opendata.e-admin.es/">https://dipucordoba-opendata.e-admin.es/</a>
Generalitat Valenciana	<a href="https://portaldadesobertes.gva.es">https://portaldadesobertes.gva.es</a>
Generalitat de Catalunya	<a href="https://administracioidigital.gencat.cat/ca/dades/dades-obertes/les-dades-obertes/">https://administracioidigital.gencat.cat/ca/dades/dades-obertes/les-dades-obertes/</a>
Gobierno Vasco	<a href="https://opendata.euskadi.eus">https://opendata.euskadi.eus</a>
Gobierno de Canarias	<a href="https://datos.canarias.es">https://datos.canarias.es</a>
Gobierno de La Rioja	<a href="https://web.larioja.org/dato-abierto">https://web.larioja.org/dato-abierto</a>
Gobierno de Navarra	<a href="https://gobiernoabierto.navarra.es/es/open-data">https://gobiernoabierto.navarra.es/es/open-data</a>
Govern Illes Balears	<a href="http://www.caib.cat/sites/opendatacaib">http://www.caib.cat/sites/opendatacaib</a>
Instituto Galego de Estatística	<a href="https://www.ige.gal/web/mostrar_paxina.jsp?paxina=002&amp;idioma=es">https://www.ige.gal/web/mostrar_paxina.jsp?paxina=002&amp;idioma=es</a>
Instituto Gallego de Vivienda	<a href="https://www.observatoriodosoloempresarial.gal/es/areas-empresariales">https://www.observatoriodosoloempresarial.gal/es/areas-empresariales</a>
Junta de Andalucía	<a href="https://www.juntadeandalucia.es/datosabiertos/">https://www.juntadeandalucia.es/datosabiertos/</a>
Junta de Castilla la Mancha	<a href="https://datosabiertos.castillalamancha.es">https://datosabiertos.castillalamancha.es</a>
Junta de Castilla y León	<a href="https://datosabiertos.jcyl.es">https://datosabiertos.jcyl.es</a>
Ministerio de Transportes, Movilidad y Agenda Urbana	<a href="https://www.ideo.es/visualizador/">https://www.ideo.es/visualizador/</a>
Ministerio para la Transición Ecológica y el Reto Demográfico	<a href="https://sig.mapama.gob.es/geoportal/">https://sig.mapama.gob.es/geoportal/</a>
Región de Murcia	<a href="https://datosabiertos.regiondemurcia.es">https://datosabiertos.regiondemurcia.es</a>
Sant Boi de Llobregat	<a href="https://dadesobertes.santboi.cat/">https://dadesobertes.santboi.cat/</a>
Xunta de Galicia	<a href="https://abertos.xunta.gal/">https://abertos.xunta.gal/</a>



# ANEXO VI : Objetivos de Desarrollo Sostenible


































































































**Referencia:** Global indicator framework for the Sustainable Development Goals and targets of the 2030 Agenda for Sustainable Development.

Enlace: <https://unstats.un.org/sdgs/indicators/indicators-list/>

Iconos: <https://www.un.org/sustainabledevelopment/es/news/communications-material/>

Icono	IconoT	Descripción	Código
		Objetivo 1. Poner fin a la pobreza en todas sus formas y en todo el mundo	c01
		Objetivo 2. Poner fin al hambre, lograr la seguridad alimentaria y la mejora de la nutrición y promover la agricultura sostenible	c02
		Objetivo 3. Garantizar una vida sana y promover el bienestar de todos a todas las edades	c03
		Objetivo 4. Garantizar una educación inclusiva y equitativa de calidad y promover oportunidades de aprendizaje permanente para todos	c04
		Objetivo 5. Lograr la igualdad de género y empoderar a todas las mujeres y las niñas	c05
		Objetivo 6. Garantizar la disponibilidad y la gestión sostenible del agua y el saneamiento para todos	c06
		Objetivo 7. Garantizar el acceso a una energía asequible, fiable, sostenible y moderna para todos	c07
		Objetivo 8. Promover el crecimiento económico sostenido, inclusivo y sostenible, el empleo pleno y productivo y el trabajo decente para todos	c08
		Objetivo 9. Construir infraestructuras resilientes, promover la industrialización inclusiva y sostenible y fomentar la innovación	c09
		Objetivo 10. Reducir la desigualdad en los países y entre ellos	c10
		Objetivo 11. Lograr que las ciudades y los asentamientos humanos sean inclusivos, seguros, resilientes y sostenibles	c11
		Objetivo 12. Garantizar modalidades de consumo y producción sostenibles	c12
		Objetivo 13. Adoptar medidas urgentes para combatir el cambio climático y sus efectos <sup>4</sup>	c13
		Objetivo 14. Conservar y utilizar sosteniblemente los océanos, los mares y los recursos marinos para el desarrollo sostenible	c14
		Objetivo 15. Proteger, restablecer y promover el uso sostenible de los ecosistemas terrestres, gestionar sosteniblemente los bosques, luchar contra la desertificación, detener e invertir la degradación de las tierras y detener la pérdida de biodiversidad	c15
		Objetivo 16. Promover sociedades pacíficas e inclusivas para el desarrollo sostenible, facilitar el acceso a la justicia para todos y construir a todos los niveles instituciones eficaces e inclusivas que rindan cuentas	c16
		Objetivo 17. Fortalecer los medios de implementación y revitalizar la Alianza Mundial para el Desarrollo Sostenible	c17

## ANEXO VII : ODS asociados a cada Conjunto de Datos

	Título	ODS 1	ODS 2	ODS 3	ODS 4	ODS 5	ODS 6	ODS 7	ODS 8	ODS 9	ODS 10	ODS 11	ODS 12	ODS 13	ODS 14	ODS 15	ODS 16	ODS 17
	Accidentes de tráfico																	
	Agenda cultural																	
	Agenda de actividades y eventos																	
	Agenda de trabajo de alcaldía y altos cargos																	
	Alojamientos turísticos																	
	Alumbrado público																	
	Aparcamiento para personas con movilidad reducida																	
	Aparcamiento público																	
	Arbolado																	
	Áreas empresariales o industriales																	
	Avisos																	
	Ayudas sociales																	
	Bicicleta pública (estacionamiento)																	
	Bicicleta pública (ocupación)																	
	Calendario laboral																	
	Calidad del agua																	
	Calidad del aire																	
	Callejero																	
	Carril bici																	
	Censo de empresas y agentes económicos																	
	Censo de instalaciones deportivas																	
	Censo de locales comerciales y de ocio																	
	Censo de vehículos																	
	Centros educativos																	
	Centros sanitarios																	
	Consumo energético																	

	Título	ODS 1	ODS 2	ODS 3	ODS 4	ODS 5	ODS 6	ODS 7	ODS 8	ODS 9	ODS 10	ODS 11	ODS 12	ODS 13	ODS 14	ODS 15	ODS 16	ODS 17	
	Contaminación acústica	11																	
	Contenedores de residuos y reciclaje	11	12	14	15														
	Contratación y licitación pública	5	6	7	8	9	10	11	12	14	15	16							
	Convenios	17																	
	Oferta de empleo público y convocatorias	8																	
	Datos meteorológicos	2	13																
	Desempleo y empleo	4	5	6	8	9													
	Desfibriladores	3																	
	Deuda pública	16																	
	Elecciones	5																	
	Equipamientos municipales	6	7	11	14	15													
	Espacios naturales	4	6	11	14	15													
	Estaciones medioambientales y sensores	2	6	7	8	11	12	13	14	15									
	Facturas	16																	
	Flujos turísticos	8																	
	Fuentes de agua de beber	6																	
	Gasolineras	7	11																
	Gestión de residuos	11	12	14	15														
	Hidrantes de protección contra incendios	17	11	13															
	Inspección técnica de edificios	11																	
	Instalaciones de los cuerpos de seguridad	11	16																
	Inventario de bienes muebles e inmuebles	11																	
	Licencias urbanísticas	11	16																
	Lugares de interés turístico	8	11																
	Monumentos	8	12																
	Multas de circulación	3	9	11															
	Normativa	17	2	3	4	5	6	7	8	9	10	11	12	13	14	15	16	17	
	Obligaciones de transparencia	11	16	17															

	Título	ODS 1	ODS 2	ODS 3	ODS 4	ODS 5	ODS 6	ODS 7	ODS 8	ODS 9	ODS 10	ODS 11	ODS 12	ODS 13	ODS 14	ODS 15	ODS 16	ODS 17
	Padrón municipal de habitantes	1	3	9	10	11	13	16										
	Parques y jardines	6	11															
	Patinetes públicos	11																
	Periodo medio de pago a proveedores	16																
	Plan general de ordenación urbanística	2	11	15														
	Presupuesto y ejecución presupuestaria	1	2	3	4	5	6	7	8	9	10	11	12	13	14	15	16	17
	Puntos de acceso WiFi públicos	1	9															
	Puntos de recarga de coche eléctrico	9	11	12														
	Puntos limpios	11	12	14	15													
	Registro de asociaciones	1	2	3	4	5	6	7	8	9	10	11	12	13	14	15	16	17
	Relación de puestos de trabajo	1	2	3	4	5	6	7	8	9	10	11	12	13	14	15	16	17
	Representación cartográfica	1	2	3	4	5	6	7	8	9	10	11	12	13	14	15	16	17
	Seguridad ciudadana	3	5	6	10	11	12	13	14	15	16							
	Asistencia a personas en situación de necesidad	1	2	3														
	Señalización horizontal	9	11	15														
	Señalización vertical	9	11	15														
	Solicitudes de derecho de acceso a información pública	16																
	Subvenciones	1	2	3	4	5	6	7	8	9	10	11	12	13	14	15	16	
	Sugerencias, quejas, reclamaciones y felicitaciones	1	2	3	4	5	6	7	8	9	10	11	12	13	14	15	16	17
	Tramitaciones	1	2	3	4	5	6	7	8	9	10	11	12	13	14	15	16	17
	Transporte público	9	11															
	Tráfico	9	11															
	Zonas de carga y descarga	11																
	Zonas de libertad para perros	6	11															
	Zonas de riesgo	1	11	13														
	Zonas infantiles y para personas adultas	6	11															

## ANEXO VIII : Indicadores de Desarrollo Sostenible para ENTIDADES LOCALES

Icono	IconoT	Descripción	Código
		1.0.EL01/2.0.EL01/3.0.EL01/4.0.EL01/5.0.EL01/6.0.EL01/7.0.EL01/8.0.EL01/9.0.EL01/10.0.EL01/11.0.EL01/12.0.EL01/13.0.EL01/14.0.EL01/15.0.EL01/16.0.EL01/17.0.EL01 Número de actividades en la Agenda de trabajo de la alcaldía y otros cargos que contribuyen a avanzar en el cumplimiento de las metas de los ODS desglosado al menos por ODS, persona que representan a la Entidad Local (alcaldía y otros cargos), tipo de actividad (reunión de trabajo, evento, jornada, etc.) y cargo/representación de las demás personas que participan (ciudadanía, personal técnico, de dirección, cargos políticos, instituciones públicas, asociaciones sin ánimo de lucro, empresas, etc.)	C0100EL01
		1.0.EL02/2.0.EL02/3.0.EL02/4.0.EL02/5.0.EL02/6.0.EL02/7.0.EL02/8.0.EL02/9.0.EL02/10.0.EL02/11.0.EL02/12.0.EL02/13.0.EL02/14.0.EL02/15.0.EL02/16.0.EL02/17.0.EL02 Número de horas de participación en actividades de la Agenda de trabajo de la alcaldía y otros cargos que contribuyen a avanzar en el cumplimiento de las metas de los ODS desglosado al menos por ODS, persona que representan a la Entidad Local (alcaldía y otros cargos) y tipo de actividad (reunión de trabajo, evento, jornada, etc.)	C0100EL02
		1.0.EL03/2.0.EL03/3.0.EL03/4.0.EL03/5.0.EL03/6.0.EL03/7.0.EL03/8.0.EL03/9.0.EL03/10.0.EL03/11.0.EL03/12.0.EL03/13.0.EL03/14.0.EL03/15.0.EL03/16.0.EL03/17.0.EL03 Proporción de horas de la Agenda de trabajo de la alcaldía y otros cargos en actividades que contribuyen a avanzar en el cumplimiento de las metas de los ODS respecto al número de horas totales en la Agenda de trabajo de la alcaldía y otros cargos de cada persona que representan a la Entidad Local (alcaldía y otros cargos), desglosadas por la persona que representan a la Entidad Local (alcaldía y otros cargos) y por ODS	C0100EL03
		1.0.EL04/2.0.EL04/3.0.EL04/4.0.EL04/5.0.EL04/6.0.EL04/7.0.EL04/8.0.EL04/9.0.EL04/10.0.EL04/11.0.EL04/12.0.EL04/13.0.EL04/14.0.EL04/15.0.EL04/16.0.EL04/17.0.EL04 Número de normativas cuyo objetivo es avanzar en el cumplimiento de las metas de los ODS desglosado al menos por ODS	C0100EL04
		1.0.EL05/2.0.EL05/3.0.EL05/4.0.EL05/5.0.EL05/6.0.EL05/7.0.EL05/8.0.EL05/9.0.EL05/10.0.EL05/11.0.EL05/12.0.EL05/13.0.EL05/14.0.EL05/15.0.EL05/16.0.EL05/17.0.EL05 Proporción de normativas cuyo objetivo es avanzar en el cumplimiento de las metas de los ODS desglosado al menos por ODS	C0100EL05
		1.0.EL06/2.0.EL06/3.0.EL06/4.0.EL06/5.0.EL06/6.0.EL06/7.0.EL06/8.0.EL06/9.0.EL06/10.0.EL06/11.0.EL06/12.0.EL06/13.0.EL06/14.0.EL06/15.0.EL06/16.0.EL06/17.0.EL06 Número de asociaciones cuyo objetivo principal contribuye a avanzar en el cumplimiento de las metas de los ODS desglosado al menos por ODS	C0100EL06
		1.0.EL07/2.0.EL07/3.0.EL07/4.0.EL07/5.0.EL07/6.0.EL07/7.0.EL07/8.0.EL07/9.0.EL07/10.0.EL07/11.0.EL07/12.0.EL07/13.0.EL07/14.0.EL07/15.0.EL07/16.0.EL07/17.0.EL07 Proporción de puestos de trabajo que contribuyen a avanzar en el cumplimiento de las metas de los ODS desglosado al menos por ODS	C0100EL07
		1.0.EL08/2.0.EL08/3.0.EL08/4.0.EL08/5.0.EL08/6.0.EL08/7.0.EL08/8.0.EL08/9.0.EL08/10.0.EL08/11.0.EL08/12.0.EL08/13.0.EL08/14.0.EL08/15.0.EL08/16.0.EL08/17.0.EL08 Número de puestos de trabajo que contribuyen a avanzar en el cumplimiento de las metas de los ODS desglosado al menos por ODS desglosados y por sexo	C0100EL08
		1.0.EL09/2.0.EL09/3.0.EL09/4.0.EL09/5.0.EL09/6.0.EL09/7.0.EL09/8.0.EL09/9.0.EL09/10.0.EL09/11.0.EL09/12.0.EL09/13.0.EL09/14.0.EL09/15.0.EL09/16.0.EL09/17.0.EL09 Número de comunicaciones de la ciudadanía que contribuyen a avanzar en el cumplimiento de las metas de los ODS desglosado al menos por ODS, por tipo de comunicación (sugerencias/quejas/reclamaciones/felicitaciones) y por estado (recibido, terminado, etc.)	C0100EL09
		1.0.EL10/2.0.EL10/3.0.EL10/4.0.EL10/5.0.EL10/6.0.EL10/7.0.EL10/8.0.EL10/9.0.EL10/10.0.EL10/11.0.EL10/12.0.EL10/13.0.EL10/14.0.EL10/15.0.EL10/16.0.EL10/17.0.EL10 Proporción del tipo de comunicaciones de la ciudadanía que contribuyen a avanzar en el cumplimiento de las metas de los ODS desglosado al menos por ODS y por estado (recibido, terminado, etc.)	C0100EL10
		1.0.EL11/2.0.EL11/3.0.EL11/4.0.EL11/5.0.EL11/6.0.EL11/7.0.EL11/8.0.EL11/9.0.EL11/10.0.EL11/11.0.EL11/12.0.EL11/13.0.EL11/14.0.EL11/15.0.EL11/16.0.EL11/17.0.EL11 Número de tramitaciones que contribuyen a avanzar en el cumplimiento de las metas de los ODS desglosado al menos por ODS y por canal en el que se realiza la tramitación (presencial, sede electrónica, teléfono, correo electrónico, etc.)	C0100EL11
		1.0.EL12/2.0.EL12/3.0.EL12/4.0.EL12/5.0.EL12/6.0.EL12/7.0.EL12/8.0.EL12/9.0.EL12/10.0.EL12/11.0.EL12/12.0.EL12/13.0.EL12/14.0.EL12/15.0.EL12/16.0.EL12/17.0.EL12 Proporción de tramitaciones que contribuyen a avanzar en el cumplimiento de las metas de los ODS respecto al total de tramitaciones realizadas desglosado al menos por ODS	C0100EL12
		1.2.EL01 Número de plazas ocupadas por personas sin hogar en un centro social con alojamiento desglosadas por edad, sexo y vía de acceso	C0102EL01
		1.2.EL02 Proporción de plazas ocupadas por personas sin hogar en un centro social con alojamiento respecto al padrón municipal de habitantes	C0102EL02
		1.2.EL03 Número de plazas ofertadas desglosadas por tipo de centro social	C0102EL03
		1.2.EL04/1.3.EL02/2.1.EL08/3.4.EL21/3.5.EL10/3.8.EL03 Número de centros de atención a personas en situación de necesidad por km2 desglosados por zonas (distritos, barrios, CP, etc.)	C0102EL04
		1.3.EL01 Número de citas de servicios sociales que se atienden diariamente desglosados por sexo, edad, resultado de la cita(atendida, cancelada, no se presenta, etc.) y tipo de servicio social	C0103EL01
		1.4.EL01 Proporción de puntos de acceso wifi en zonas desfavorecidas o con menor renta	C0104EL01
		1.4.EL02 Número de puntos de acceso wifi en zonas del municipio desfavorecidas o con menor renta	C0104EL02
		1.5.EL01/11.5.EL01/13.1.EL01 Número de personas muertas, desaparecidas y afectadas directamente atribuido a desastres desglosadas por sexo, edad y situación respecto al hogar	C0105EL01
		1.5.EL02/11.5.EL02/13.1.EL02 Proporción de personas muertas, desaparecidas y afectadas directamente atribuido a desastres respecto al padrón municipal desglosadas por sexo, edad y situación respecto al hogar	C0105EL02
		1.5.EL03/11.5.EL03/13.1.EL03 Proporción de personas muertas, desaparecidas y afectadas directamente atribuido a desastres respecto a las muertes totales desglosadas por sexo, edad y situación respecto al hogar	C0105EL03
		1.5.EL04/11.b.EL01/13.1.EL04 Proporción del presupuesto dedicado a adoptar y aplicar estrategias locales de reducción del riesgo de desastres en zonas de riesgo	C0105EL04
		1.5.EL05/11.b.EL02/13.1.EL05 Presupuesto dedicado a adoptar y aplicar estrategias locales de reducción del riesgo de desastres en zonas de riesgo	C0105EL05
		1.5.EL06/11.b.EL03/13.1.EL06 Presupuesto ejecutado dedicado a adoptar y aplicar estrategias locales de reducción del riesgo de desastres en zonas de riesgo	C0105EL06
		1.5.EL07 Número de hidrantes desglosados por propietario público, privado	C0105EL07
		1.5.EL08 Número de hidrantes por km <sup>2</sup>	C0105EL08

Icono	IconoT	Descripción	Código
		1.5.EL09 Proporción del presupuesto dedicado a paliar las pérdidas económicas directas atribuidas a los desastres	C0105EL09
		1.5.EL10 Presupuesto dedicado a paliar las pérdidas económicas directas atribuidas a los desastres	C0105EL10
		1.5.EL11 Presupuesto ejecutado dedicado a paliar las pérdidas económicas directas atribuidas a los desastres	C0105EL11
		1.5.EL12 Número de actividades de sensibilización y formación sobre la actuación ciudadana ante desastres naturales y de otro tipo y en particular, a la reducción de la exposición de las personas en situación de vulnerabilidad ante desastres	C0105EL12
		1.5.EL13 Proporción de actividades de sensibilización y formación sobre la actuación ciudadana ante desastres naturales y de otro tipo y en particular, a la reducción de la exposición de las personas en situación de vulnerabilidad ante desastres	C0105EL13
		1.5.EL14 Número de personas que participan en actividades de sensibilización y formación sobre la actuación ciudadana ante desastres naturales y de otro tipo y en particular, a la reducción de la exposición de las personas en situación de vulnerabilidad ante desastres desglosadas por sexo y edad	C0105EL14
		1.5.EL15 Proporción de personas que participan en actividades de sensibilización y formación sobre la actuación ciudadana ante desastres naturales y de otro tipo y en particular, a la reducción de la exposición de las personas en situación de vulnerabilidad ante desastres	C0105EL15
		1.5.EL18/11.5.EL16/13.1.EL13 Número de personas muertas, desaparecidas y afectadas directamente atribuido a desastres por km2 desglosados por zonas (distritos, barrios, CP, etc.)	C0105EL18
		1.5.EL19/11.5.EL17/13.1.EL14 Están publicados y actualizados los planes (Sí/No/Parcialmente) desglosado al menos por los planes obligatorios (planes de prevención, plan territorial municipal, planes de actuación municipal, otros)	C0105EL19
		1.5.EL20/11.5.EL18/13.1.EL15 Número de zonas catalogadas con riesgo en alguna de las Planes de Actuación Municipal (PAM)	C0105EL20
		1.5.EL21/11.5.EL19/13.1.EL16 Superficie ocupada por las zonas catalogadas con riesgo en alguna de las Planes de Actuación Municipal (PAM)	C0105EL21
		1.a.EL01 Proporción de subvenciones cuyo objeto es la realización de servicios y actividades relacionados con la educación	C01a0EL01
		1.a.EL02 Número de subvenciones cuyo objeto es la realización de servicios y actividades relacionados con la educación	C01a0EL02
		1.a.EL03 Proporción del presupuesto de las subvenciones cuyo objeto es la realización de servicios y actividades relacionados con la educación	C01a0EL03
		1.a.EL04 Presupuesto de las subvenciones cuyo objeto es la realización de servicios y actividades relacionados con la educación	C01a0EL04
		1.a.EL05 Presupuesto ejecutado de las subvenciones cuyo objeto es la realización de servicios y actividades relacionados con la educación	C01a0EL05
		1.a.EL06 Proporción de subvenciones cuyo objeto es la realización de servicios y actividades relacionados con la salud	C01a0EL06
		1.a.EL07 Número de subvenciones cuyo objeto es la realización de servicios y actividades relacionados con la salud	C01a0EL07
		1.a.EL08 Proporción del presupuesto de las subvenciones cuyo objeto es la realización de servicios y actividades relacionados con la salud	C01a0EL08
		1.a.EL09 Presupuesto de las subvenciones cuyo objeto es la realización de servicios y actividades relacionados con la salud	C01a0EL09
		1.a.EL10 Presupuesto ejecutado de las subvenciones cuyo objeto es la realización de servicios y actividades relacionados con la salud	C01a0EL10
		1.a.EL11 Número de subvenciones destinadas a realizar servicios y actividades relacionados con la salud	C01a0EL11
		1.a.EL12 Presupuesto de las subvenciones destinadas a realizar servicios y actividades relacionados con la salud	C01a0EL12
		1.b.EL01 Proporción del presupuesto dedicado a gasto público social en favor de las personas vulnerables	C01b0EL01
		1.b.EL02 Presupuesto dedicado a gasto público social en favor de las personas vulnerables	C01b0EL02
		1.b.EL03 Presupuesto ejecutado dedicado a gasto público social en favor de las personas vulnerables	C01b0EL03
		1.b.EL04 Proporción de subvenciones destinadas a mejorar la vida de las personas en situación de vulnerabilidad	C01b0EL04
		1.b.EL05 Número de subvenciones destinadas a mejorar la vida de las personas en situación de vulnerabilidad	C01b0EL05
		1.b.EL06 Presupuesto de las subvenciones destinadas a mejorar la vida de las personas en situación de vulnerabilidad	C01b0EL06
		2.1.EL01 Número de servicios de restauración prestados en centros sociales desglosadas por tipo de comida	C0201EL01
		2.1.EL02 Proporción de servicios de restauración prestados en centros sociales respecto al padrón municipal de habitantes desglosadas por tipo de comida	C0201EL02
		2.1.EL03 Número de plazas de comedor existentes en centros sociales desglosados por tipo de centro social	C0201EL03
		2.1.EL04 Número de ayudas otorgadas destinadas a comedor desglosadas por tipo de persona (física, jurídica)	C0201EL04
		2.1.EL05 Proporción del presupuesto para las ayudas sociales destinadas a comedor desglosadas por tipo de persona (física, jurídica)	C0201EL05
		2.1.EL06 Presupuesto para las ayudas sociales destinadas a comedor desglosadas por tipo de persona (física, jurídica)	C0201EL06
		2.1.EL07 Presupuesto ejecutado para las ayudas sociales destinadas a comedor desglosadas por tipo de persona (física, jurídica)	C0201EL07
		2.1.EL09 Proporción de subvenciones destinadas a lograr una alimentación sana	C0201EL09
		2.1.EL10 Número de subvenciones destinadas a lograr una alimentación sana	C0201EL10
		2.1.EL11 Presupuesto de las subvenciones destinadas a lograr una alimentación sana	C0201EL11

Icono	IconoT	Descripción	Código
		2.3.EL01 Superficie de las parcelas de uso agrícola que se recalifican para uso distintos a la agricultura	C0203EL01
		2.3.EL02 Proporción de la superficie de las parcelas de uso agrícola que se recalifican para uso distintos a la agricultura respecto a la superficie total municipal	C0203EL02
		2.4.EL01 Proporción del presupuesto dedicado a fomentar una agricultura productiva y sostenibles	C0204EL01
		2.4.EL02 Presupuesto dedicado a fomentar una agricultura productiva y sostenibles	C0204EL02
		2.4.EL03 Presupuesto ejecutado dedicado a fomentar una agricultura productiva y sostenibles	C0204EL03
		2.4.EL04 Número de actividades de sensibilización y formación que contribuyan a una agricultura productiva y sostenible	C0204EL04
		2.4.EL05 Proporción de actividades de sensibilización y formación que contribuyan a una agricultura productiva y sostenible	C0204EL05
		2.4.EL06 Número de personas que participan en actividades de sensibilización y formación que contribuyan a una agricultura productiva y sostenible desglosadas por sexo y edad	C0204EL06
		2.4.EL07 Proporción de personas que participan en actividades de sensibilización y formación que contribuyan a una agricultura productiva y sostenible	C0204EL07
		2.4.EL10/13.1.EL07 Diferencia mediana mensual en minutos entre la recogida de los datos meteorológicos y su publicación	C0204EL10
		2.4.EL11/6.3.EL08/7.2.EL15/9.4.EL05/11.6.EL18/12.3.EL13/12.4.EL09/13.1.EL08/14.1.EL11/14.3.EL01/15.2.EL06/15.3.EL01/15.4.EL01/15.7.EL01 Número de estaciones medioambientales y sensores desglosados por tipo de datos recogidos	C0204EL11
		2.4.EL12/6.3.EL09/7.2.EL16/9.4.EL06/11.6.EL19/12.3.EL14/12.4.EL10/13.1.EL09/14.1.EL12/14.3.EL02/15.2.EL07/15.3.EL02/15.4.EL02/15.7.EL02 Proporción de estaciones medioambientales y sensores según el tipo de datos recogidos respecto al total de estaciones meteorológicas y sensores	C0204EL12
		2.4.EL13/6.3.EL13/7.2.EL24/9.4.EL09/11.6.EL29/12.3.EL19/12.4.EL12/13.1.EL12/14.1.EL14/14.3.EL03/15.2.EL11/15.3.EL06/15.4.EL07/15.7.EL06 Número de estaciones medioambientales y sensores por km2 desglosados por zonas (distritos, barrios, CP, etc.)	C0204EL13
		2.a.EL01 Proporción del presupuesto dedicado a las inversiones en infraestructura rural, investigación y servicios de extensión agrícola, desarrollo tecnológico y bancos de genes de plantas y ganado a fin de mejorar la capacidad de producción agropecuaria	C02a0EL01
		2.a.EL02 Presupuesto dedicado a las inversiones en infraestructura rural, investigación y servicios de extensión agrícola, desarrollo tecnológico y bancos de genes de plantas y ganado a fin de mejorar la capacidad de producción agropecuaria	C02a0EL02
		2.a.EL03 Presupuesto ejecutado dedicado a las inversiones en infraestructura rural, investigación y servicios de extensión agrícola, desarrollo tecnológico y bancos de genes de plantas y ganado a fin de mejorar la capacidad de producción agropecuaria	C02a0EL03
		2.a.EL04 Proporción de subvenciones destinadas al sector agrícola	C02a0EL04
		2.a.EL05 Número de subvenciones destinadas al sector agrícola	C02a0EL05
		2.a.EL06 Presupuesto de las subvenciones destinadas al sector agrícola	C02a0EL06
		3.1.EL01 Número de muertes por maternidad desglosadas por edad	C0301EL01
		3.1.EL02 Proporción de madres muertas por maternidad desglosadas por edad	C0301EL02
		3.1.EL03/3.2.EL05/3.3.EL01/3.4.EL14/3.5.EL08/3.6.EL12/3.7.EL01 Número de centros sanitarios desglosados por tipo de atención (primaria, especialidades diversas, planificación familiar, materno-infantil, salud mental, tratamiento de adicciones, hospitalaria, centro de día, urgencias, odontología, oftalmología, fisioterapia, etc.), titularidad (pública, privada, etc.), tipo de gestión (pública, privada, concertada, etc.) y zona (barrio, distrito, etc.)	C0301EL03
		3.1.EL04/3.2.EL06/3.3.EL02/3.4.EL20/3.5.EL09/3.6.EL13/3.7.EL02 Número de centros sanitarios por km2 desglosados por zonas (distritos, barrios, CP, etc.)	C0301EL04
		3.2.EL01 Número de muertes de niños menores de 5 años desglosadas por edad y sexo	C0302EL01
		3.2.EL02 Proporción de muertes de niños menores de 5 años desglosadas por edad y sexo	C0302EL02
		3.2.EL03 Número de muertes de neonatos desglosadas por tipo (temprana (en los primeros 7 días), tardía (a partir del 8 día hasta el día 28 de vida)) y sexo	C0302EL03
		3.2.EL04 Proporción de muertes de niños menores de 5 años desglosadas por tipo (temprana (en los primeros 7 días), tardía (a partir del 8 día hasta el día 28 de vida)) y sexo	C0302EL04
		3.4.EL01 Número de muertes atribuidas a enfermedades respiratorias crónicas desglosadas por edad y sexo	C0304EL01
		3.4.EL02 Proporción de muertes atribuidas a enfermedades respiratorias crónicas respecto al padrón municipal de habitantes desglosadas por edad y sexo	C0304EL02
		3.4.EL03 Proporción de muertes atribuidas a enfermedades respiratorias crónicas respecto a las muertes totales desglosadas por edad y sexo	C0304EL03
		3.4.EL04 Número de muertes atribuidas a suicidios desglosadas por edad y sexo	C0304EL04
		3.4.EL05 Proporción de muertes atribuidas a suicidios respecto al padrón municipal de habitantes desglosadas por edad y sexo	C0304EL05
		3.4.EL06 Proporción de muertes atribuidas a suicidios respecto a las muertes totales desglosadas por edad y sexo	C0304EL06
		3.4.EL07 Número de instalaciones deportivas desglosadas por titularidad (pública, privada) y tipo gestión (pública, privada, concertada, otra)	C0304EL07
		3.4.EL08 Proporción de instalaciones deportivas respecto al padrón municipal de habitantes	C0304EL08
		3.4.EL09 Número de instalaciones deportivas a las que se puede acceder a pie desglosadas por titularidad (pública, privada) y tipo gestión (pública, privada, concertada, otra)	C0304EL09

Icono	IconoT	Descripción	Código
		3.4.EL10 Número de actividades de sensibilización y formación que contribuyan a fomentar la salud mental y prevenir el suicidio	C0304EL10
		3.4.EL11 Proporción de actividades de sensibilización y formación que contribuyan a fomentar la salud mental y prevenir el suicidio	C0304EL11
		3.4.EL12 Número de personas que participan en actividades de sensibilización y formación que contribuyan a fomentar la salud mental y prevenir el suicidio desglosadas por sexo y edad	C0304EL12
		3.4.EL13 Proporción de personas que participan en actividades de sensibilización y formación que contribuyan a fomentar la salud mental y prevenir el suicidio	C0304EL13
		3.4.EL15/3.5.EL07 Número de centros para personas en situación de necesidad que atienden a personas en situaciones especiales (Adicción al alcohol, Adicción a otras drogas, Inmigración/Solicitud de protección internacional, Mujeres víctimas de violencia de género, Mujeres víctimas de trata/prostitución, Mayoría de edad de menores acogidos en centros/Jóvenes extutelados, Trastorno mental, VIH/Sida, Enfermedad de larga duración/Personas dependientes, Otras) desglosadas por titularidad (pública, privada, otra) y tipo de gestión (pública, privada, concertada, otra)	C0304EL15
		3.4.EL16 Número de desfibriladores fuera del ámbito sanitario desglosados por estaciones de viajeros, aeropuertos, puertos, áreas recreativas, centros comerciales, museos, espacios deportivos, etc.	C0304EL16
		3.4.EL17 Tasa de desfibriladores fuera del ámbito sanitario cada 1000 personas del padrón municipal de habitantes	C0304EL17
		3.4.EL18 Número de desfibriladores por km2 desglosados por zonas (distritos, barrios, CP, etc.)	C0304EL18
		3.4.EL19 Número de instalaciones deportivas por km2 desglosadas por zonas (distritos, barrios, CP, etc.)	C0304EL19
		3.5.EL01 Número de accidentes en los que intervienen personas que superan las tasas de alcoholemia	C0305EL01
		3.5.EL02 Proporción de accidentes en los que intervienen personas que superan las tasas de alcoholemia	C0305EL02
		3.5.EL03 Número de actividades de sensibilización y formación que contribuyan a la prevención y el tratamiento del abuso de sustancias adictivas, incluido el uso indebido de estupefacientes y el consumo nocivo de alcohol	C0305EL03
		3.5.EL04 Proporción de actividades de sensibilización y formación que contribuyan a la prevención y el tratamiento del abuso de sustancias adictivas, incluido el uso indebido de estupefacientes y el consumo nocivo de alcohol	C0305EL04
		3.5.EL05 Número de personas que participan en actividades de sensibilización y formación que contribuyan a la prevención y el tratamiento del abuso de sustancias adictivas, incluido el uso indebido de estupefacientes y el consumo nocivo de alcohol desglosadas por sexo y edad	C0305EL05
		3.5.EL06 Proporción de personas que participan en actividades de sensibilización y formación que contribuyan a la prevención y el tratamiento del abuso de sustancias adictivas, incluido el uso indebido de estupefacientes y el consumo nocivo de alcohol	C0305EL06
		3.5.EL08 Proporción de personas atendidas por trastornos de abuso de alcohol/sustancias adictivas/elementos adictivos respecto al padrón municipal de habitantes	C0305EL08
		3.5.EL11 Proporción del presupuesto dedicado a la prevención y el tratamiento del abuso de sustancias adictivas, incluido el uso indebido de estupefacientes y el consumo nocivo de alcohol	C0305EL11
		3.5.EL12 Presupuesto dedicado a la prevención y el tratamiento del abuso de sustancias adictivas, incluido el uso indebido de estupefacientes y el consumo nocivo de alcohol	C0305EL12
		3.5.EL13 Presupuesto ejecutado dedicado a la prevención y el tratamiento del abuso de sustancias adictivas, incluido el uso indebido de estupefacientes y el consumo nocivo de alcohol	C0305EL13
		3.5.EL14 Proporción de subvenciones destinadas a la prevención y el tratamiento del abuso de sustancias adictivas	C0305EL14
		3.5.EL15 Número de subvenciones destinadas a la prevención y el tratamiento del abuso de sustancias adictivas	C0305EL15
		3.5.EL16 Presupuesto de las subvenciones destinadas a la prevención y el tratamiento del abuso de sustancias adictivas	C0305EL16
		3.6.EL01 Número de muertes por lesiones debidas a accidentes de tráfico desglosadas por edad y sexo	C0306EL01
		3.6.EL02 Proporción de muertes por lesiones debidas a accidentes de tráfico desglosadas por edad y sexo	C0306EL02
		3.6.EL03 Número de accidentes en los que se producen muertes por lesiones del accidente	C0306EL03
		3.6.EL04 Proporción de accidentes en los que se producen muertes por lesiones del accidente	C0306EL04
		3.6.EL05 Proporción del presupuesto dedicado a campañas de sensibilización y formación sobre seguridad vial	C0306EL05
		3.6.EL06 Presupuesto dedicado a campañas de sensibilización y formación sobre seguridad vial	C0306EL06
		3.6.EL07 Presupuesto ejecutado dedicado a campañas de sensibilización y formación sobre seguridad vial	C0306EL07
		3.6.EL08 Número de actividades de sensibilización y formación sobre seguridad vial	C0306EL08
		3.6.EL09 Proporción de actividades de sensibilización y formación sobre seguridad vial	C0306EL09
		3.6.EL10 Número de personas que participan en actividades de sensibilización y formación sobre seguridad vial desglosadas por sexo y edad	C0306EL10
		3.6.EL11 Proporción de personas que participan en actividades de sensibilización y formación sobre seguridad vial	C0306EL11
		3.6.EL12/9.1.EL05/11.2.EL13 Número de multas de circulación desglosadas por tipo de infracción, tipo de vehículo, accidente (Si/No), personas heridas (Si/No), muertes (Si/No) y zona de ocurrencia (distrito, barrio, rural, etc.)	C0306EL12
		3.6.EL14/9.1.EL15/11.2.EL19 Número de multas de circulación por km2 desglosados por zonas (distritos, barrios, CP, etc.)	C0306EL14
		3.7.EL01 Número de mujeres en edad de procrear (entre 15 y 49 años) que han utilizado al menos una vez al año los servicios sociales de planificación familiar desglosadas por edad	C0307EL01
		3.7.EL02 Proporción de mujeres en edad de procrear (entre 15 y 49 años) que han utilizado al menos una vez al año los servicios sociales de planificación familiar respecto al padrón municipal desglosadas por edad	C0307EL02



Icono	IconoT	Descripción	Código
		3.8.EL01 Número de personas atendidas en servicios sociales para tratamientos sanitarios no incluidos en la sanidad pública desglosadas por edad, sexo, situación respecto al hogar, tipo de tratamiento	C0308EL01
		3.8.EL02 Proporción de personas atendidas en servicios sociales para tratamientos sanitarios no incluidos en la sanidad pública respecto al padrón municipal de habitantes	C0308EL02
		3.9.EL01 Número de muertes atribuidas a la contaminación de los hogares y del aire ambiente desglosadas por edad y sexo	C0309EL01
		3.9.EL02 Proporción de muertes atribuidas a la contaminación de los hogares y del aire ambiente respecto al padrón municipal de habitantes desglosadas por edad y sexo	C0309EL02
		3.9.EL03 Proporción de muertes atribuidas a la contaminación de los hogares y del aire ambiente respecto a las muertes totales desglosadas por edad y sexo	C0309EL03
		3.9.EL04 Número de muertes atribuidas al agua insalubre, el saneamiento deficiente y la falta de higiene (exposición a servicios insalubres de agua, saneamiento e higiene para todos (WASH)) desglosadas por edad y sexo	C0309EL04
		3.9.EL05 Proporción de muertes atribuidas al agua insalubre, el saneamiento deficiente y la falta de higiene (exposición a servicios insalubres de agua, saneamiento e higiene para todos (WASH)) respecto al padrón municipal de habitantes desglosadas por edad y sexo	C0309EL05
		3.9.EL06 Proporción de muertes atribuidas al agua insalubre, el saneamiento deficiente y la falta de higiene (exposición a servicios insalubres de agua, saneamiento e higiene para todos (WASH)) respecto a las muertes totales desglosadas por edad y sexo	C0309EL06
		3.9.EL07 Número de muertes atribuidas intoxicaciones involuntarias desglosadas por edad y sexo	C0309EL07
		3.9.EL08 Proporción de muertes atribuidas intoxicaciones involuntarias respecto al padrón municipal de habitantes desglosadas por edad y sexo	C0309EL08
		3.9.EL09 Proporción de muertes atribuidas intoxicaciones involuntarias respecto a las muertes totales desglosadas por edad y sexo	C0309EL09
		3.9.EL10 Número de infracciones por intoxicaciones alimentarias en establecimientos de alimentación	C0309EL10
		3.9.EL11 Proporción de infracciones por intoxicaciones alimentarias en establecimientos de alimentación	C0309EL11
		3.9.EL12 Número de personas afectadas por intoxicaciones alimentarias en establecimientos de alimentación desglosadas por edad, sexo, situación respecto al hogar, tipo de alimento	C0309EL12
		3.9.EL13 Proporción de personas afectadas por intoxicaciones alimentarias en establecimientos de alimentación respecto al padrón municipal desglosadas por edad, sexo, situación respecto al hogar, tipo de alimento	C0309EL13
		3.9.EL14 Número de actividades de sensibilización y formación sobre intoxicación involuntaria, contaminación en los hogares o contaminación del aire, el agua y el suelo	C0309EL14
		3.9.EL15 Proporción de actividades de sensibilización y formación sobre intoxicación involuntaria, contaminación en los hogares o contaminación del aire, el agua y el suelo	C0309EL15
		3.9.EL16 Número personas que participan en actividades de sensibilización y formación sobre intoxicación involuntaria, contaminación en los hogares o contaminación del aire, el agua y el suelo desglosadas por sexo y edad	C0309EL16
		3.9.EL17 Proporción de personas que participan en actividades de sensibilización y formación sobre intoxicación involuntaria, contaminación en los hogares o contaminación del aire, el agua y el suelo	C0309EL17
		3.9.EL18/6.3.EL07/14.1.EL01 Número de días en los que el agua para consumo humano cumple con los parámetros para ser apta para el consumo humano	C0309EL18
		3.9.EL19/9.4.EL01/11.6.EL01/13.2.EL01 Número de horas anuales en los que la categoría del nivel de calidad del aire es buena o razonablemente buena	C0309EL19
		3.9.EL20/9.4.EL02/11.6.EL02/13.2.EL02 Proporción de horas anuales en los que la categoría del nivel de calidad del aire es buena o razonablemente buena	C0309EL20
		4.1.EL01/4.2.EL05/4.3.EL05 Número de centros educativos desglosados por nivel (guardería/infantil/primaria/secundaria obligatoria/secundaria no obligatoria), tipo de centro (público/concertado/privado) y zona (barrio, distrito, etc.)	C0401EL01
		4.1.EL02/4.2.EL06/4.3.EL06 Proporción de centros educativos desglosados por nivel (guardería/infantil/primaria/secundaria obligatoria/secundaria no obligatoria), tipo de centro (público/concertado/privado) y zona (barrio, distrito, etc.)	C0401EL02
		4.1.EL03/4.2.EL07/4.3.EL07 Número de plazas disponibles desglosados por nivel (guardería/infantil/primaria/secundaria obligatoria/secundaria no obligatoria), tipo de centro (público/concertado/privado), sexo y zona (barrio, distrito, etc.)	C0401EL03
		4.1.EL04/4.2.EL08/4.3.EL08 Proporción de plazas disponibles respecto al padrón municipal de habitantes según la edad desglosados por nivel (guardería/infantil/primaria/secundaria obligatoria/secundaria no obligatoria), tipo de centro (público/concertado/privado), sexo y zona (barrio, distrito, etc.)	C0401EL04
		4.1.EL05/4.2.EL09/4.3.EL11/4.6.EL09 Número de centros educativos por km2 desglosados por zonas (distritos, barrios, CP, etc.)	C0401EL05
		4.2.EL01 Proporción del presupuesto dedicado a ayudas sociales en educación infantil, desglosado por persona (física, jurídica)	C0402EL01
		4.2.EL02 Presupuesto dedicado a ayudas sociales en educación infantil, desglosado por persona (física, jurídica)	C0402EL02
		4.2.EL03 Presupuesto ejecutado dedicado a ayudas sociales en educación infantil, desglosado por persona (física, jurídica)	C0402EL03
		4.2.EL04 Número de ayudas otorgadas destinadas a educación infantil desglosadas por tipo de persona (física, jurídica)	C0402EL04
		4.3.EL01 Proporción del presupuesto dedicado a ayudas sociales en educación no infantil, desglosado por nivel de estudio, tipo de dedicación (transporte, material escolar, etc.) y tipo de persona (física, jurídica)	C0403EL01
		4.3.EL02 Presupuesto dedicado a ayudas sociales en educación no infantil, desglosado por nivel de estudio, tipo de dedicación (transporte, material escolar, etc.) y tipo de persona (física, jurídica)	C0403EL02
		4.3.EL03 Presupuesto ejecutado dedicado a ayudas sociales en educación no infantil, desglosado por nivel de estudio, tipo de dedicación (transporte, material escolar, etc.) y tipo de persona (física, jurídica)	C0403EL03
		4.3.EL04 Número de ayudas otorgadas en educación no infantil, desglosadas por nivel de estudio, tipo de dedicación (transporte, material escolar, etc.) y tipo de persona (física, jurídica)	C0403EL04
		4.3.EL09/8.5.EL04/8.6.EL01/9.5.EL01 Número de personas desempleadas desglosadas por sexo, edad, personas con discapacidad y nivel de estudios	C0403EL09

Icono	IconoT	Descripción	Código
		4.3.EL10/8.5.EL05/8.6.EL02/9.5.EL02 Proporción de personas desempleadas respecto al padrón municipal desglosadas por sexo, edad, personas con discapacidad y nivel de estudios	C0403EL10
		4.4.EL01/4.6.EL01 Número de actividades de formación sobre tecnología de la información y las comunicaciones (TIC), alfabetización, aritmética básica y gestión y análisis básico de datos	C0404EL01
		4.4.EL02/4.6.EL02 Proporción de actividades de formación sobre tecnología de la información y las comunicaciones (TIC), alfabetización, aritmética básica y gestión y análisis básico de datos	C0404EL02
		4.4.EL03/4.6.EL03 Número de personas que participan en actividades de formación sobre tecnología de la información y las comunicaciones (TIC), alfabetización, aritmética básica y gestión y análisis básico de datos, desglosadas por sexo y edad	C0404EL03
		4.4.EL04/4.6.EL04 Proporción de personas que participan en actividades de formación sobre tecnología de la información y las comunicaciones (TIC), alfabetización, aritmética básica y gestión y análisis básico de datos	C0404EL04
		4.4.EL05 Proporción de subvenciones destinadas a aumentar el número personas jóvenes y adultos que tienen las competencias necesarias para acceder al empleo, el trabajo decente y el emprendimiento	C0404EL05
		4.4.EL06 Número de subvenciones destinadas a aumentar el número personas jóvenes y adultos que tienen las competencias necesarias para acceder al empleo, el trabajo decente y el emprendimiento	C0404EL06
		4.4.EL07 Presupuesto de las subvenciones destinadas a aumentar el número personas jóvenes y adultos que tienen las competencias necesarias para acceder al empleo, el trabajo decente y el emprendimiento	C0404EL07
		4.6.EL01 Número de actividades de formación relacionadas con la alfabetización, la aritmética básica o la gestión y el análisis básico de datos	C0406EL01
		4.6.EL02 Proporción de actividades de formación relacionadas con la alfabetización, la aritmética básica o la gestión y el análisis básico de datos	C0406EL02
		4.6.EL03 Número de personas que participan en actividades de formación relacionadas con la gestión y el análisis básico de datos desglosada por sexo y edad	C0406EL03
		4.6.EL04 Proporción de personas que participan en actividades de formación relacionadas con la gestión y el análisis básico de datos	C0406EL04
		4.6.EL05 Número de centros educativos para personas adultas desglosados por tipo de centro (público/concertado/privado) y zona (barrio, distrito, etc.)	C0406EL05
		4.6.EL06 Proporción de centros educativos para personas adultas desglosados por tipo de centro (público/concertado/privado) y zona (barrio, distrito, etc.)	C0406EL06
		4.6.EL07 Número de plazas disponibles en los centros educativos para personas adultas desglosados por tipo de centro (público/concertado/privado) y zona (barrio, distrito, etc.)	C0406EL07
		4.6.EL08 Proporción de plazas disponibles en los centros educativos para personas adultas respecto a las personas adultas del padrón municipal de habitantes desglosados por tipo de centro (público/concertado/privado) y zona (barrio, distrito, etc.)	C0406EL08
		4.7.EL01/12.8.EL01/13.3.EL01 Número de actividades de sensibilización y formación relacionadas con el desarrollo sostenible	C0407EL01
		4.7.EL02/12.8.EL02/13.3.EL02 Proporción de actividades de sensibilización y formación relacionadas con el desarrollo sostenible	C0407EL02
		4.7.EL03/12.8.EL03/13.3.EL03 Número de personas que participan en actividades de sensibilización y formación relacionadas con el desarrollo sostenible desglosadas por sexo y edad	C0407EL03
		4.7.EL04/12.8.EL04/13.3.EL04 Proporción de personas que participan en actividades de sensibilización y formación relacionadas con el desarrollo sostenible	C0407EL04
		4.7.EL05/15.2.EL04 Número de centros de atención a visitantes de los espacios naturales en los que se realizan actividades para promover el cuidado y conservación de los espacios naturales	C0407EL05
		4.7.EL06/15.2.EL05 Proporción de centros de atención a visitantes de los espacios naturales en los que se realizan actividades para promover el cuidado y conservación de los espacios naturales respecto al total de espacios naturales	C0407EL06
		4.7.EL07/12.8.EL05/13.3.EL05 Proporción del presupuesto dedicado a la educación para la ciudadanía mundial y la educación para el desarrollo sostenible	C0407EL07
		4.7.EL08/12.8.EL06/13.3.EL06 Presupuesto dedicado a la educación para la ciudadanía mundial y la educación para el desarrollo sostenible	C0407EL08
		4.7.EL09/12.8.EL07/13.3.EL07 Presupuesto ejecutado dedicado a la educación para la ciudadanía mundial y la educación para el desarrollo sostenible	C0407EL09
		4.7.EL10/12.8.EL08/13.3.EL08 Proporción de subvenciones destinadas a la educación para la ciudadanía mundial y la educación para el desarrollo sostenible	C0407EL10
		4.7.EL11/12.8.EL09/13.3.EL09 Número de subvenciones destinadas a la educación para la ciudadanía mundial y la educación para el desarrollo sostenible	C0407EL11
		4.7.EL12/12.8.EL10/13.3.EL10 Presupuesto de las subvenciones destinadas a la educación para la ciudadanía mundial y la educación para el desarrollo sostenible	C0407EL12
		4.a.EL01 Número de escuelas que ofrecen servicios básicos, desglosada por tipo de servicio, titularidad (pública, privada) y tipo gestión (pública, privada, concertada, otra)	C04a0EL01
		4.a.EL02 Número de instalaciones educativas adaptadas a personas con diversidad desglosadas por titularidad (pública, privada) y tipo gestión (pública, privada, concertada, otra)	C04a0EL02
		4.a.EL03 Proporción de instalaciones educativas adaptadas a personas con diversidad desglosadas por titularidad (pública, privada) y tipo gestión (pública, privada, concertada, otra)	C04a0EL03
		4.a.EL04 Número de instalaciones deportivas adaptadas a personas con diversidad desglosadas por titularidad (pública, privada) y tipo gestión (pública, privada, concertada, otra)	C04a0EL04
		4.a.EL05 Proporción de instalaciones deportivas adaptadas a personas con diversidad desglosadas por titularidad (pública, privada) y tipo gestión (pública, privada, concertada, otra)	C04a0EL05
		5.1.EL01 Proporción del presupuesto dedicado a poner fin a todas las formas de discriminación contra todas las mujeres y las niñas	C0501EL01
		5.1.EL02 Presupuesto dedicado a poner fin a todas las formas de discriminación contra todas las mujeres y las niñas	C0501EL02
		5.1.EL03 Presupuesto ejecutado dedicado a poner fin a todas las formas de discriminación contra todas las mujeres y las niñas	C0501EL03

Icono	IconoT	Descripción	Código
		5.1.EL04/5.2.EL14 Proporción de subvenciones destinadas a poner fin a todas las formas de discriminación y violencia a las mujeres y niñas	C0501EL04
		5.1.EL05/5.2.EL15 Número de subvenciones destinadas a poner fin a todas las formas de discriminación y violencia a las mujeres y niñas	C0501EL05
		5.1.EL06/5.2.EL16 Presupuesto de las subvenciones destinadas a poner fin a todas las formas de discriminación y violencia a las mujeres y niñas	C0501EL06
		5.2.EL01 Número de infracciones por violencia física, sexual o psicológica a mujeres y niñas a partir de 15 años de edad a manos de su actual o anterior pareja en los últimos 12 meses, desglosada por forma de violencia y edad	C0502EL01
		5.2.EL02 Proporción de infracciones por violencia física, sexual o psicológica a mujeres y niñas a partir de 15 años de edad a manos de su actual o anterior pareja en los últimos 12 meses, desglosada por forma de violencia y edad	C0502EL02
		5.2.EL03 Número de mujeres y niñas a partir de 15 años de edad que han sufrido violencia física, sexual o psicológica a manos de su actual o anterior pareja en los últimos 12 meses, desglosada por forma de violencia y edad	C0502EL03
		5.2.EL04 Proporción de mujeres y niñas a partir de 15 años de edad que han sufrido violencia física, sexual o psicológica a manos de su actual o anterior pareja en los últimos 12 meses respecto al padrón municipal desglosadas por forma de violencia, por edad, y por situación respecto al hogar	C0502EL04
		5.2.EL05 Número de infracciones por violencia sexual a mujeres y niñas a partir de 15 años de edad a manos de personas que no eran su pareja en los últimos 12 meses, desglosada por edad y lugar del hecho	C0502EL05
		5.2.EL06 Proporción de infracciones por violencia sexual a mujeres y niñas a partir de 15 años de edad a manos de personas que no eran su pareja en los últimos 12 meses, desglosada por edad y lugar del hecho	C0502EL06
		5.2.EL07 Número de mujeres y niñas a partir de 15 años de edad que han sufrido violencia sexual a manos de personas que no eran su pareja en los últimos 12 meses, desglosada por edad y lugar del hecho	C0502EL07
		5.2.EL08 Proporción de mujeres y niñas a partir de 15 años de edad que han sufrido violencia sexual a manos de personas que no eran su pareja en los últimos 12 meses respecto al padrón municipal, desglosada por edad y lugar del hecho	C0502EL08
		5.2.EL09 Número de actividades de sensibilización para promover la eliminación todas las formas de violencia contra todas las mujeres y las niñas	C0502EL09
		5.2.EL10 Proporción de actividades de sensibilización para promover la eliminación todas las formas de violencia contra todas las mujeres y las niñas	C0502EL10
		5.2.EL11 Número de personas que participan en actividades de sensibilización para promover la eliminación todas las formas de violencia contra todas las mujeres y las niñas desglosadas por sexo y edad	C0502EL11
		5.2.EL12 Proporción de personas que participan en actividades de sensibilización para promover la eliminación todas las formas de violencia contra todas las mujeres y las niñas	C0502EL12
		5.2.EL13 Proporción del presupuesto dedicado a ayudas sociales destinada a mujeres, jóvenes y niñas que han sido víctimas de violencia de género	C0502EL13
		5.2.EL14 Presupuesto dedicado a ayudas sociales destinada a mujeres, jóvenes y niñas que han sido víctimas de violencia de género	C0502EL14
		5.2.EL15 Presupuesto ejecutado dedicado a ayudas sociales destinada a mujeres, jóvenes y niñas que han sido víctimas de violencia de género	C0502EL15
		5.2.EL16 Número de ayudas sociales destinada a mujeres, jóvenes y niñas que han sido víctimas de violencia de género desglosadas por edad	C0502EL16
		5.3.EL01 Número de actividades de sensibilización para promover la igualdad de género y empoderar a todas las mujeres y las niñas	C0503EL01
		5.3.EL02 Proporción de actividades de sensibilización para promover la igualdad de género y empoderar a todas las mujeres y las niñas	C0503EL02
		5.3.EL03 Número de personas que participan en actividades de sensibilización para promover la igualdad de género y empoderar a todas las mujeres y las niñas desglosadas por sexo y edad	C0503EL03
		5.3.EL04 Proporción de personas que participan en actividades de sensibilización para promover la igualdad de género y empoderar a todas las mujeres y las niñas	C0503EL04
		5.4.EL01 Número de actividades de sensibilización para reconocer y valorar los cuidados y el trabajo doméstico no remunerados que promoviendo la responsabilidad compartida en el hogar y la familia	C0504EL01
		5.4.EL02 Proporción de actividades de sensibilización para reconocer y valorar los cuidados y el trabajo doméstico no remunerados que promoviendo la responsabilidad compartida en el hogar y la familia	C0504EL02
		5.4.EL03 Número de personas que participan en actividades de sensibilización para reconocer y valorar los cuidados y el trabajo doméstico no remunerados que promoviendo la responsabilidad compartida en el hogar y la familia desglosadas por sexo y edad	C0504EL03
		5.4.EL04 Proporción de personas que participan en actividades de sensibilización para reconocer y valorar los cuidados y el trabajo doméstico no remunerados que promoviendo la responsabilidad compartida en el hogar y la familia	C0504EL04
		5.4.EL05 Número de ayudas sociales destinada a reconocer el tiempo dedicado al trabajo doméstico y asistencial no remunerado, desglosada por sexo, edad y ubicación	C0504EL05
		5.5.EL01 Número de actividades de sensibilización para promover la participación plena y efectiva de las mujeres y la igualdad de oportunidades de liderazgo a todos los niveles decisorios en la vida política, económica y pública	C0505EL01
		5.5.EL02 Proporción de actividades de sensibilización para promover la participación plena y efectiva de las mujeres y la igualdad de oportunidades de liderazgo a todos los niveles decisorios en la vida política, económica y pública	C0505EL02
		5.5.EL03 Número de personas que participan en actividades de sensibilización y promover la participación plena y efectiva de las mujeres y la igualdad de oportunidades de liderazgo a todos los niveles decisorios en la vida política, económica y pública desglosadas por sexo y edad	C0505EL03
		5.5.EL04 Proporción de personas que participan en actividades de sensibilización y promover la participación plena y efectiva de las mujeres y la igualdad de oportunidades de liderazgo a todos los niveles decisorios en la vida política, económica y pública	C0505EL04
		5.5.EL05 Número de contratos del ayuntamiento en los que al menos el 40% de los cargos directivos de la empresa adjudicataria están ocupados por mujeres desglosados por el tamaño de la empresa adjudicataria (microempresa, pequeña empresa, empresa mediana, gran empresa) y por ubicación de la sede principal de la empresa (en el municipio, en la provincia/isla, en la comunidad autónoma, en España, en Europa, fuera de Europa)	C0505EL05

Icono	IconoT	Descripción	Código
		5.5.EL06 Presupuesto de los contratos del ayuntamiento en los que al menos el 40% de los cargos directivos de la empresa adjudicataria están ocupados por mujeres desglosados por el tamaño de la empresa adjudicataria (microempresa, pequeña empresa, empresa mediana, gran empresa) y por ubicación de la sede principal de la empresa (en el municipio, en la provincia/isla, en la comunidad autónoma, en España, en Europa, fuera de Europa)	C0505EL06
		5.5.EL07 Proporción del presupuesto de los contratos del ayuntamiento en los que al menos el 40% de los cargos directivos de la empresa adjudicataria están ocupados por mujeres respecto al total del presupuesto de los contratos	C0505EL07
		5.5.EL08 Número de contratos del ayuntamiento en los que al menos el 40% de la plantilla de la empresa adjudicataria está formada por mujeres desglosados por el tamaño de la empresa adjudicataria (microempresa, pequeña empresa, empresa mediana, gran empresa) y por ubicación de la sede principal de la empresa (en el municipio, en la provincia/isla, en la comunidad autónoma, en España, en Europa, fuera de Europa)	C0505EL08
		5.5.EL09 Presupuesto de los contratos del ayuntamiento en los que al menos el 40% de la plantilla de la empresa adjudicataria está formada por mujeres desglosados por el tamaño de la empresa adjudicataria (microempresa, pequeña empresa, empresa mediana, gran empresa) y por ubicación de la sede principal de la empresa (en el municipio, en la provincia/isla, en la comunidad autónoma, en España, en Europa, fuera de Europa)	C0505EL09
		5.5.EL10 Proporción del presupuesto de los contratos del ayuntamiento en los que al menos el 40% de la plantilla de la empresa adjudicataria está formada por mujeres respecto al total del presupuesto de los contratos	C0505EL10
		5.5.EL11 Número de mujeres que ocupan escaños en gobiernos locales	C0505EL11
		5.5.EL12 Número de asociaciones que fomentan la participación de las mujeres en todos los niveles decisorios en la vida política, económica y pública	C0505EL12
		5.5.EL13 Proporción de subvenciones destinadas a promover la ocupación de mujeres en cargos directivos	C0505EL13
		5.5.EL14 Número de subvenciones destinadas a promover la ocupación de mujeres en cargos directivos	C0505EL14
		5.5.EL15 Presupuesto de las subvenciones destinadas a promover la ocupación de mujeres en cargos directivos	C0505EL15
		5.6.EL01 Número de actividades para fomentar que las jóvenes y mujeres tomen sus propias decisiones informadas sobre las relaciones sexuales, el uso de anticonceptivos y la atención de la salud reproductiva	C0506EL01
		5.6.EL02 Proporción de actividades para fomentar que las jóvenes y mujeres tomen sus propias decisiones informadas sobre las relaciones sexuales, el uso de anticonceptivos y la atención de la salud reproductiva	C0506EL02
		5.6.EL03 Número de personas que participan en actividades para fomentar que las jóvenes y mujeres tomen sus propias decisiones informadas sobre las relaciones sexuales, el uso de anticonceptivos y la atención de la salud reproductiva desglosadas por sexo y edad	C0506EL03
		5.6.EL04 Proporción de personas que participan en actividades para fomentar que las jóvenes y mujeres tomen sus propias decisiones informadas sobre las relaciones sexuales, el uso de anticonceptivos y la atención de la salud reproductiva	C0506EL04
		6.1.EL01 Número de ayudas sociales destinada al suministro agua, desglosada por tipo de persona (física, jurídica)	C0601EL01
		6.1.EL02 Número de Fuentes de agua potable	C0601EL02
		6.1.EL03 Número de Fuentes de agua potable por km2 desglosados por zonas (distritos, barrios, CP, etc.)	C0601EL03
		6.1.EL04 Proporción del presupuesto dedicado a mantener servicios de suministro de agua potable gestionados sin riesgos para la población	C0601EL04
		6.1.EL05 Presupuesto dedicado a mantener servicios de suministro de agua potable gestionados sin riesgos para la población	C0601EL05
		6.1.EL06 Presupuesto ejecutado dedicado a promover políticas y procedimientos operacionales para la participación de las comunidades locales en la gestión del agua y el saneamiento	C0601EL06
		6.2.EL01 Número de parques y jardines que disponen de instalaciones para el lavado de manos con agua y jabón	C0602EL01
		6.2.EL02 Proporción de parques y jardines que disponen de instalaciones para el lavado de manos con agua y jabón	C0602EL02
		6.2.EL03 Número de zonas de libertad para perros que disponen de instalaciones para el lavado de manos con agua y jabón	C0602EL03
		6.2.EL04 Proporción de zonas de libertad para perros que disponen de instalaciones para el lavado de manos con agua y jabón	C0602EL04
		6.2.EL05 Número de zonas infantiles y para personas adultas que disponen de instalaciones para el lavado de manos con agua y jabón	C0602EL05
		6.2.EL06 Proporción de zonas infantiles y para personas adultas que disponen de instalaciones para el lavado de manos con agua y jabón	C0602EL06
		6.3.EL01 Número de infracciones relacionadas con el tratamiento inadecuado de aguas residuales domésticas e industriales	C0603EL01
		6.3.EL02 Proporción de infracciones relacionadas con el tratamiento inadecuado de aguas residuales domésticas e industriales	C0603EL02
		6.3.EL03 Número de personas afectadas por infracciones relacionadas con el tratamiento inadecuado de aguas residuales domésticas e industriales	C0603EL03
		6.3.EL04 Proporción de personas afectadas por infracciones relacionadas con el tratamiento inadecuado de aguas residuales domésticas e industriales respecto al padrón municipal desglosadas por edad, sexo, situación respecto al hogar, tipo de aguas residuales	C0603EL04
		6.3.EL05 Volumen de masas de agua de buena calidad en espacios naturales	C0603EL05
		6.3.EL06 Número de espacios naturales que conservan las masas de agua de buena calidad	C0603EL06
		6.3.EL10 Proporción del presupuesto dedicado a tratar de manera adecuada las aguas residuales domésticas e industriales	C0603EL10
		6.3.EL11 Presupuesto dedicado a tratar de manera adecuada las aguas residuales domésticas e industriales	C0603EL11
		6.3.EL12 Presupuesto ejecutado dedicado a tratar de manera adecuada las aguas residuales domésticas e industriales	C0603EL12
		6.4.EL01 Número de infracciones relacionadas con la extracción de agua dulce	C0604EL01

Icono	IconoT	Descripción	Código
		6.4.EL02 Proporción de infracciones relacionadas con la extracción de agua dulce	C0604EL02
		6.4.EL03 Número de personas afectadas por infracciones relacionadas con la extracción de agua dulce	C0604EL03
		6.4.EL04 Proporción de personas afectadas por infracciones relacionadas con la extracción de agua dulce respecto al padrón municipal	C0604EL04
		6.4.EL05 Número de equipamientos municipales con sistemas de uso eficiente del agua	C0604EL05
		6.4.EL06 Proporción de equipamientos municipales con sistemas de uso eficiente del agua	C0604EL06
		6.4.EL07 Proporción del presupuesto dedicado a aumentar el uso eficiente de los recursos hídricos en todos los sectores y asegurar la sostenibilidad de la extracción y el abastecimiento de agua dulce para hacer frente a la escasez de agua y reducir considerablemente el número de personas que sufren falta de agua	C0604EL07
		6.4.EL08 Presupuesto dedicado a aumentar el uso eficiente de los recursos hídricos en todos los sectores y asegurar la sostenibilidad de la extracción y el abastecimiento de agua dulce para hacer frente a la escasez de agua y reducir considerablemente el número de personas que sufren falta de agua	C0604EL08
		6.4.EL09 Presupuesto ejecutado dedicado a aumentar el uso eficiente de los recursos hídricos en todos los sectores y asegurar la sostenibilidad de la extracción y el abastecimiento de agua dulce para hacer frente a la escasez de agua y reducir considerablemente el número de personas que sufren falta de agua	C0604EL09
		6.4.EL10/7.2.EL09/8.4.EL01/9.4.EL03/12.2.EL01/12.7.EL03 Número de licitaciones que incluyen criterios de sostenibilidad medioambiental en los productos/servicios licitados	C0604EL10
		6.4.EL11/7.2.EL10/8.4.EL02/9.4.EL04/12.2.EL02/12.7.EL04 Proporción de licitaciones que incluyen criterios de sostenibilidad medioambiental en los productos/servicios licitados	C0604EL11
		6.6.EL01 Número de actividades de sensibilización y formación para proteger y restablecer los ecosistemas relacionados con el agua, incluidos los bosques, las montañas, los humedales, los ríos, los acuíferos y los lagos	C0606EL01
		6.6.EL02 Proporción de actividades de sensibilización y formación para proteger y restablecer los ecosistemas relacionados con el agua, incluidos los bosques, las montañas, los humedales, los ríos, los acuíferos y los lagos	C0606EL02
		6.6.EL03 Número de personas que participan en actividades de sensibilización y formación para proteger y restablecer los ecosistemas relacionados con el agua, incluidos los bosques, las montañas, los humedales, los ríos, los acuíferos y los lagos desglosadas por sexo y edad	C0606EL03
		6.6.EL04 Proporción de personas que participan en actividades de sensibilización y formación para proteger y restablecer los ecosistemas relacionados con el agua, incluidos los bosques, las montañas, los humedales, los ríos, los acuíferos y los lagos	C0606EL04
		6.a.EL01 Proporción de subvenciones destinadas a la capacitación en actividades y programas relativos al agua y el saneamiento	C06a0EL01
		6.a.EL02 Número de subvenciones destinadas a la capacitación en actividades y programas relativos al agua y el saneamiento	C06a0EL02
		6.a.EL03 Presupuesto de las subvenciones destinadas a la capacitación en actividades y programas relativos al agua y el saneamiento	C06a0EL03
		6.b.EL01 Proporción del presupuesto dedicado a promover políticas y procedimientos operacionales para la participación de las comunidades locales en la gestión del agua y el saneamiento	C06b0EL01
		6.b.EL02 Presupuesto dedicado a promover políticas y procedimientos operacionales para la participación de las comunidades locales en la gestión del agua y el saneamiento	C06b0EL02
		6.b.EL03 Presupuesto ejecutado dedicado a promover políticas y procedimientos operacionales para la participación de las comunidades locales en la gestión del agua y el saneamiento	C06b0EL03
		6.b.EL04 Número de asociaciones que fomentan la participación de la ciudadanía en la mejora de la gestión del agua y el saneamiento	C06b0EL04
		7.1.EL01/7.2.EL23 Número de instalaciones de energía renovable para autoconsumo por km2 desglosados por zonas (distritos, barrios, CP, etc.)	C0701EL01
		7.2.EL01 Número de actividades de sensibilización y formación para promover el uso de energías renovables	C0702EL01
		7.2.EL02 Proporción de actividades de sensibilización y formación para promover el uso de energías renovables	C0702EL02
		7.2.EL03 Número de personas que participan en actividades de sensibilización y formación para promover el uso de energías renovables desglosadas por sexo y edad	C0702EL03
		7.2.EL04 Proporción de personas que participan en actividades de sensibilización y formación para promover el uso de energías renovables	C0702EL04
		7.2.EL05 Cantidad de kilovatio-hora (kWh) consumidos con el alumbrado público de fuentes de energía renovable con sistemas de autoconsumo	C0702EL05
		7.2.EL06 Proporción de kilovatio-hora (kWh) consumidos con el alumbrado público de fuentes de energía renovable con sistemas de autoconsumo respecto a la energía renovable consumida y respecto al total de energía consumida	C0702EL06
		7.2.EL07/11.6.EL03 Consumo energético en los edificios y equipamientos municipales desglosados por fuente de energía renovables y producción (autoconsumo, externa, otra)	C0702EL07
		7.2.EL08/11.6.EL04 Proporción del consumo energético en los edificios y equipamientos municipales de fuentes de energía renovable respecto a la energía total consumida desglosados por producción (autoconsumo, externa, otra)	C0702EL08
		7.2.EL11 Número de equipamientos municipales con sistemas de uso eficiente de energía	C0702EL11
		7.2.EL12 Proporción de equipamientos municipales con sistemas de uso eficiente de energía	C0702EL12
		7.2.EL13 Número de equipamientos municipales con autoconsumo de energía de fuentes renovables desglosados por tipo de fuente de energía	C0702EL13
		7.2.EL14 Proporción de equipamientos municipales con autoconsumo de energía de fuentes renovables desglosados por tipo de fuente de energía	C0702EL14
		7.2.EL17/11.6.EL20 Número de gasolineras desglosadas por zona (urbana, rural)	C0702EL17
		7.2.EL18/11.6.EL21 Proporción de gasolineras que comercializan combustibles renovables/biocombustibles desglosadas por zona (urbana, rural)	C0702EL18

Icono	IconoT	Descripción	Código
		7.2.EL19/11.6.EL22 Proporción de gasolineras respecto al censo de vehículos	C0702EL19
		7.2.EL20/12.a.EL01 Proporción del presupuesto dedicado a aumentar la capacidad instalada de generación de energía renovable	C0702EL20
		7.2.EL21/12.a.EL02 Presupuesto dedicado a aumentar la capacidad instalada de generación de energía renovable	C0702EL21
		7.2.EL22/12.a.EL03 Presupuesto ejecutado dedicado a aumentar la capacidad instalada de generación de energía renovable	C0702EL22
		7.2.EL25/11.6.EL30 Número de gasolineras desglosadas por km2 desglosados por zonas (distritos, barrios, CP, etc.)	C0702EL25
		7.2.EL26/12.a.EL04 Proporción de subvenciones destinadas a aumentar la capacidad instalada de generación de energía renovable	C0702EL26
		7.2.EL27/12.a.EL05 Número de subvenciones destinadas a aumentar la capacidad instalada de generación de energía renovable	C0702EL27
		7.2.EL28/12.a.EL06 Presupuesto de las subvenciones destinadas a aumentar la capacidad instalada de generación de energía renovable	C0702EL28
		7.b.EL01 Capacidad instalada de generación de energía renovable en los equipamientos municipales desglosada por equipamiento y tipo de fuente de energía	C07b0EL01
		8.2.EL01 Número de Áreas empresariales o industriales	C0802EL01
		8.2.EL02 Número de empresas en las áreas empresariales o industriales desglosadas por área	C0802EL02
		8.2.EL03/9.2.EL06 Número de Áreas empresariales o industriales por km2 desglosados por zonas (distritos, barrios, CP, etc.)	C0802EL03
		8.3.EL01 Número de locales comerciales y de ocio desglosados por ubicación (calle, centros comerciales, etc.)	C0803EL01
		8.3.EL02 Número de empresas y agentes económicos desglosados por ubicación (calle, barrio, distrito, área empresarial o industrial, centro comercial, etc.)	C0803EL02
		8.3.EL03/9.3.EL05 Número de contratos del ayuntamiento desglosados por el tamaño de la empresa adjudicataria (microempresa, pequeña empresa, empresa mediana, gran empresa) y por ubicación de la sede principal de la empresa (en el municipio, en la provincia/ísla, en la comunidad autónoma, en España, en Europa, fuera de Europa)	C0803EL03
		8.3.EL04/9.3.EL06 Presupuesto dedicado a los contratos del ayuntamiento desglosados por el tamaño de la empresa adjudicataria (microempresa, pequeña empresa, empresa mediana, gran empresa) y por ubicación de la sede principal de la empresa (en el municipio, en la provincia/ísla, en la comunidad autónoma, en España, en Europa, fuera de Europa)	C0803EL04
		8.3.EL05/9.3.EL07 Proporción del presupuesto de los contratos del ayuntamiento respecto al presupuesto del ayuntamiento	C0803EL05
		8.3.EL06/10.2.EL01/12.7.EL01 Número de licitaciones que incluyen criterios de sostenibilidad social para las empresas adjudicatarias	C0803EL06
		8.3.EL07/10.2.EL02/12.7.EL02 Proporción de licitaciones que incluyen criterios de sostenibilidad social para las empresas adjudicatarias	C0803EL07
		8.3.EL08/8.10.EL03/9.3.EL08 Número de empresas y agentes económicos por km2 desglosados por zonas (distritos, barrios, CP, etc.)	C0803EL08
		8.3.EL09 Número de locales comerciales y de ocio por km2 desglosados por zonas (distritos, barrios, CP, etc.)	C0803EL09
		8.5.EL01 Ingreso medio por hora de los puestos de trabajo ofertados en las convocatorias de empleo del ayuntamiento, desglosado por categoría, personas con discapacidad y otras condiciones específicas	C0805EL01
		8.5.EL02 Número de puestos de trabajo ofertados en las convocatorias de empleo del ayuntamiento, desglosado por categoría, personas con discapacidad y otras condiciones específicas	C0805EL02
		8.5.EL03 Proporción de puestos de trabajo ofertados para personas con discapacidad y otras condiciones específicas en las convocatorias de empleo del ayuntamiento respecto al total de puestos de trabajo del ayuntamiento, desglosado por categoría	C0805EL03
		8.8.EL01 Número de días laborables de lunes a viernes	C0808EL01
		8.8.EL02 Número de sábados festivos	C0808EL02
		8.9.EL01/11.4.EL01 Número de actividades para el fomento de la cultura y difusión del patrimonio	C0809EL01
		8.9.EL02/11.4.EL02 Proporción de actividades para el fomento de la cultura y difusión del patrimonio	C0809EL02
		8.9.EL03/11.4.EL03 Número de personas que participan en actividades para el fomento de la cultura y difusión del patrimonio desglosadas por sexo y edad	C0809EL03
		8.9.EL04/11.4.EL04 Proporción de personas que participan en actividades para el fomento de la cultura y difusión del patrimonio desglosadas por sexo y edad	C0809EL04
		8.9.EL05 Número de alojamientos turísticos que promocionan la cultura y los productos locales	C0809EL05
		8.9.EL06 Proporción de alojamientos turísticos que promocionan la cultura y los productos locales	C0809EL06
		8.9.EL07 Número de plazas de alojamiento ofertadas en los alojamientos turísticos	C0809EL07
		8.9.EL07? Número de personas empleadas en los alojamientos turísticos	C0809EL07?
		8.9.EL08 Proporción de plazas de alojamiento ofertadas en los alojamientos turísticos respecto al padrón municipal de habitantes	C0809EL08
		8.9.EL09 Número de pernoctaciones desglosadas por mes	C0809EL09
		8.9.EL10 Proporción de pernoctaciones respecto al padrón municipal de habitantes desglosadas por mes	C0809EL10
		8.9.EL11 Número de personas viajeras desglosadas por mes	C0809EL11
		8.9.EL12 Proporción de personas viajeras respecto al padrón municipal de habitantes desglosadas por mes	C0809EL12

Icono	IconoT	Descripción	Código
		8.9.EL13/11.4.EL08 Número de lugares de interés turístico/monumentos referenciados en guías/web/otros municipales desglosados por el nivel de protección del lugar de interés turístico/monumento	C0809EL13
		8.9.EL14 Número de alojamientos turísticos por km2 desglosados por zonas (distritos, barrios, CP, etc.)	C0809EL14
		8.9.EL15 Número de plazas de alojamiento turístico por km2 desglosados por zonas (distritos, barrios, CP, etc.)	C0809EL15
		8.9.EL16/11.4.EL15 Número de lugares de interés turístico/monumentos por km2 desglosados por zonas (distritos, barrios, CP, etc.)	C0809EL16
		8.10.EL01 Número de sucursales bancarias	C0810EL01
		8.10.EL02 Proporción de sucursales bancarias respecto al padrón municipal de habitantes	C0810EL02
		8.b.EL01 Proporción del presupuesto dedicado a poner en marcha estrategias para el empleo de las personas jóvenes	C08b0EL01
		8.b.EL02 Presupuesto dedicado a poner en marcha estrategias para el empleo de las personas jóvenes	C08b0EL02
		9.1.EL01 Número de personas que viven a menos de 2 km de una carretera transitable desglosadas por sexo y edad	C0901EL01
		9.1.EL02/11.2.EL08 kilómetros de carril bici	C0901EL02
		9.1.EL03/11.2.EL11 Número de vehículos desglosados por tipo de combustible (gasoleo, gasolina, híbrido no enchufable, híbrido enchufable, eléctrico, gas, etc.)	C0901EL03
		9.1.EL04/11.2.EL12 Proporción de vehículos desglosados por tipo de combustible (gasoleo, gasolina, híbrido no enchufable, híbrido enchufable, eléctrico, gas, etc.)	C0901EL04
		9.1.EL06 Proporción de personas que viven a menos de 2 km de una carretera transitable respecto al padrón municipal desglosadas por sexo y edad	C0901EL06
		9.1.EL07 Proporción del presupuesto dedicado a desarrollar infraestructuras fiables, sostenibles, resilientes y de calidad	C0901EL07
		9.1.EL08 Presupuesto dedicado a desarrollar infraestructuras fiables, sostenibles, resilientes y de calidad	C0901EL08
		9.1.EL09 Presupuesto ejecutado dedicado a desarrollar infraestructuras fiables, sostenibles, resilientes y de calidad	C0901EL09
		9.1.EL10/11.2.EL20/11.6.EL26 Número de puntos de recarga de vehículos eléctricos desglosados por titularidad (pública, privada, otra)	C0901EL10
		9.1.EL11/11.2.EL21/11.6.EL27 Proporción del número de puntos de recarga de vehículos eléctricos respecto al censo de vehículos que pueden hacer uso de los puntos de recarga	C0901EL11
		9.1.EL12/11.2.EL17 Número de kilómetros de carril bici por km2 desglosados por zonas (distritos, barrios, CP, etc.)	C0901EL12
		9.1.EL13/11.2.EL18 Número de vehículos censados por km2 desglosados por zonas (distritos, barrios, CP, etc.)	C0901EL13
		9.1.EL14/11.2.EL22/11.6.EL31 Número de puntos de recarga de vehículos eléctricos por km2 desglosados por zonas (distritos, barrios, CP, etc.)	C0901EL14
		9.1.EL16/11.6.EL32/15.1.EL13 Número de señales por km2 desglosados por zonas (distritos, barrios, CP, etc.)	C0901EL16
		9.2.EL01 Superficie ocupada por las Áreas empresariales o industriales	C0902EL01
		9.2.EL02 Proporción de la superficie ocupada por las Áreas empresariales o industriales	C0902EL02
		9.2.EL03 Número de personas empleadas en el sector artesano	C0902EL03
		9.2.EL04 Proporción de personas empleadas en el sector artesano respecto al empleo total	C0902EL04
		9.2.EL05 Proporción de la superficie ocupada por las áreas empresariales o industriales respecto a la superficie no urbanizable	C0902EL05
		9.2.EL07/11.2.EL23 Número de paradas de transporte público por km2 desglosadas por zonas (distritos, barrios, CP, etc.)	C0902EL07
		9.2.EL08/11.2.EL24 Intensidad mediana del tráfico diaria por tramos	C0902EL08
		9.2.EL09/11.2.EL25 Número de cámaras de tráfico por km2 desglosadas por zonas (distritos, barrios, CP, etc.)	C0902EL09
		9.2.EL10/11.2.EL26 Número de espiras de tráfico por km2 desglosadas por zonas (distritos, barrios, CP, etc.)	C0902EL10
		9.3.EL01 Superficie ocupada por microempresas y pequeñas empresas (hasta 49 trabajadores) en las Áreas empresariales o industriales	C0903EL01
		9.3.EL02 Proporción de la superficie ocupada por microempresas y pequeñas empresas (hasta 49 trabajadores) en las Áreas empresariales o industriales respecto a la superficie total ocupada por las Áreas empresariales o industriales	C0903EL02
		9.3.EL03 Número de microempresas y pequeñas empresas (hasta 49 trabajadores)	C0903EL03
		9.3.EL04 Proporción de microempresas y pequeñas empresas (hasta 49 trabajadores)	C0903EL04
		9.3.EL09 Proporción de subvenciones destinadas a pequeñas industrias	C0903EL09
		9.3.EL10 Número de subvenciones destinadas a pequeñas industrias	C0903EL10
		9.3.EL11 Presupuesto de las subvenciones destinadas a pequeñas industrias	C0903EL11
		9.4.EL07/12.6.EL22 Número de puntos de recarga para vehículos eléctricos en empresas/industrias	C0904EL07
		9.4.EL08/12.6.EL23 Proporción de puntos de recarga para vehículos eléctricos en empresas/industrias respecto al censo de vehículos que pueden hacer uso de los puntos de recarga	C0904EL08
		9.4.EL10/12.6.EL19 Proporción de subvenciones destinadas a reconvertir las industrias para que sean sostenibles e informen de sus avances a la sociedad	C0904EL10

Icono	IconoT	Descripción	Código
		9.4.EL11/12.6.EL20 Número de subvenciones destinadas a reconvertir las industrias para que sean sostenibles e informen de sus avances a la sociedad	C0904EL11
		9.4.EL12/12.6.EL21 Presupuesto de las subvenciones destinadas a reconvertir las industrias para que sean sostenibles e informen de sus avances a la sociedad	C0904EL12
		9.c.EL01 Proporción del municipio con cobertura de puntos wifi desglosado por zona urbana y rural	C09c0EL01
		9.c.EL02 Número de puntos de acceso por km2 desglosados por zonas (distritos, barrios, CP, etc.)	C09c0EL02
		10.3.EL01 Número de infracciones por acoso o discriminación prohibidos por el derecho internacional de derechos humanos y por el derecho nacional	C1003EL01
		10.3.EL02 Proporción de infracciones por acoso o discriminación prohibidos por el derecho internacional de derechos humanos y por el derecho nacional	C1003EL02
		10.3.EL03 Número de personas afectadas por infracciones por acoso o discriminación prohibidos por el derecho internacional de derechos humanos y por el derecho nacional en los últimos 12 meses	C1003EL03
		10.3.EL04 Proporción de personas afectadas por infracciones por acoso o discriminación prohibidos por el derecho internacional de derechos humanos y por el derecho nacional en los últimos 12 meses respecto al padrón municipal	C1003EL04
		10.4.EL01 Proporción del presupuesto dedicado a adoptar políticas, especialmente fiscales, salariales y de protección social	C1004EL01
		10.4.EL02 Presupuesto dedicado a adoptar políticas, especialmente fiscales, salariales y de protección social	C1004EL02
		10.4.EL03 Presupuesto ejecutado dedicado a adoptar políticas, especialmente fiscales, salariales y de protección social	C1004EL03
		10.7.EL01 Número de personas refugiadas desglosadas por sexo, edad y país de origen	C1007EL01
		10.7.EL02 Número de personas migrantes desglosadas por sexo, edad y país de origen	C1007EL02
		10.7.EL03 Proporción de la población integrada por migrantes desglosadas por sexo, edad y país de origen	C1007EL03
		11.1.EL01 Número de personas que vive en barrios marginales, asentamientos informales o viviendas inadecuadas desglosadas por sexo y edad	C1101EL01
		11.1.EL02 Número de equipamientos municipales situados en barrios marginales	C1101EL02
		11.1.EL03 Proporción de equipamientos municipales situados en barrios marginales	C1101EL03
		11.1.EL04/11.5.EL08 Número de edificios obligados a pasar la inspección técnica de edificios	C1101EL04
		11.1.EL05/11.5.EL09 Proporción de edificios obligados a pasar la inspección técnica de edificios respecto al total de edificios del municipio	C1101EL05
		11.1.EL06/11.5.EL10 Número de personas empadronadas en los edificios obligados a pasar la inspección técnica de edificios	C1101EL06
		11.1.EL07/11.5.EL11 Proporción de personas empadronadas en los edificios obligados a pasar la inspección técnica de edificios respecto al padrón municipal de habitantes	C1101EL07
		11.1.EL08/16.1.EL08/16.2.EL01 Número de instalaciones de los cuerpos de seguridad por km2 desglosados por zonas (distritos, barrios, CP, etc.)	C1101EL08
		11.1.EL09/16.1.EL09/16.2.EL02 Número de instalaciones de los cuerpos de seguridad que gestionan el DNI desglosadas por zona (distrito, barrio, etc.)	C1101EL09
		11.1.EL10/16.1.EL10/16.2.EL03 Número de personas del padrón municipal de habitantes que tienen una instalación de cuerpos de seguridad a menos de 2 kilómetros caminando	C1101EL10
		11.1.EL11/16.1.EL11/16.2.EL04 Proporción de personas del padrón municipal de habitantes que tienen una instalación de cuerpos de seguridad a menos de 2 kilómetros caminando respecto al padrón municipal de habitantes	C1101EL11
		11.1.EL12 Proporción de personas que vive en barrios marginales, asentamientos informales o viviendas inadecuadas respecto al padrón municipal desglosadas por sexo y edad	C1101EL12
		11.1.EL13 Número de parques y jardines en barrios marginales	C1101EL13
		11.1.EL14 Proporción de parques y jardines en barrios marginales	C1101EL14
		11.1.EL15 Número de zonas de libertad para perros en barrios marginales	C1101EL15
		11.1.EL16 Proporción de zonas de libertad para perros en barrios marginales	C1101EL16
		11.1.EL17 Número de zonas infantiles y para personas adultas en barrios marginales	C1101EL17
		11.1.EL18 Proporción de zonas infantiles y para personas adultas en barrios marginales	C1101EL18
		11.1.EL19/11.3.EL04 Número de equipamientos municipales por km2 desglosados por zonas (distritos, barrios, CP, etc.)	C1101EL19
		11.1.EL20/11.5.EL15 Número de edificios obligados a pasar la inspección técnica de edificios por km2 desglosados por zonas (distritos, barrios, CP, etc.)	C1101EL20
		11.1.EL21 Número de personas por km2 desglosados por zonas (distritos, barrios, CP, etc.)	C1101EL21
		11.2.EL01 Número de plazas de aparcamiento para personas con movilidad reducida en estaciones de transporte desglosadas por tipo de medio de transporte (tren, metro, tranvía, autobús, taxi, aeropuerto, puerto, etc.)	C1102EL01
		11.2.EL02 Proporción de plazas de aparcamiento para personas con movilidad reducida en estaciones de transporte respecto al total de plazas de aparcamiento público desglosadas por tipo de medio de transporte (tren, metro, tranvía, autobús, taxi, aeropuerto, puerto, etc.)	C1102EL02
		11.2.EL03 Número de personas que tiene fácil acceso al transporte público, desglosada por sexo, edad y personas con discapacidad	C1102EL03



Icono	IconoT	Descripción	Código
		11.2.EL04 Número de plazas de estacionamiento para bicicletas públicas en estaciones de transporte desglosadas por tipo de medio de transporte (tren, metro, tranvía, autobús, taxi, aeropuerto, puerto, etc.)	C1102EL04
		11.2.EL05 Proporción de plazas de estacionamiento para bicicletas públicas en estaciones de transporte	C1102EL05
		11.2.EL06 Número de bicicletas públicas disponibles desglosado por estación	C1102EL06
		11.2.EL07 Proporción de bicicletas públicas disponibles respecto al total de bicicletas de la estación desglosado por estación	C1102EL07
		11.2.EL09 Número de accidentes de tráfico en los que intervienen vehículos de movilidad personal (VMP) (bicicletas, patinetes, etc) desglosado por tipo de VMP	C1102EL09
		11.2.EL10 Proporción de accidentes de tráfico en los que intervienen vehículos de movilidad personal (VMP) (bicicletas, patinetes, etc) desglosado por tipo de VMP	C1102EL10
		11.2.EL14/11.7.EL42 Número de plazas de aparcamiento público para personas con movilidad reducida por km2 desglosados por zonas (distritos, barrios, CP, etc.)	C1102EL14
		11.2.EL15/11.7.EL43 Número de plazas de aparcamiento público por km2 desglosados por zonas (distritos, barrios, CP, etc.)	C1102EL15
		11.2.EL16/11.7.EL45 Número de plazas de aparcamiento público para bicicletas por km2 desglosadas por zonas (distritos, barrios, CP, etc.)	C1102EL16
		11.2.EL27/11.7.EL51 Número de zonas de carga y descarga desglosadas por zonas (calles, barrios, distritos, etc.)	C1102EL27
		11.2.EL28/11.7.EL52 Número de zonas de carga y descarga por km2 desglosados por zonas (distritos, barrios, CP, etc.)	C1102EL28
		11.3.EL01 Número de equipamientos municipales con espacios adecuados para actividades que contribuyan a la participación de la ciudadanía	C1103EL01
		11.3.EL02 Proporción de equipamientos municipales con espacios adecuados para actividades que contribuyan a la participación de la ciudadanía	C1103EL02
		11.3.EL03 Número de asociaciones que fomentan la participación de la sociedad civil en la planificación y la gestión urbanas	C1103EL03
		11.4.EL05 Número de bienes muebles	C1104EL05
		11.4.EL06 Número de bienes inmuebles	C1104EL06
		11.4.EL07 Número de licencias urbanísticas para conservación/restauración del patrimonio	C1104EL07
		11.4.EL09 Proporción del presupuesto dedicado a la preservación, protección y conservación de todo el patrimonio	C1104EL09
		11.4.EL10 Presupuesto dedicado a la preservación, protección y conservación de todo el patrimonio desglosado tipo de patrimonio (cultural y natural)	C1104EL10
		11.4.EL11 Presupuesto ejecutado dedicado a la preservación, protección y conservación de todo el patrimonio desglosado tipo de patrimonio (cultural y natural)	C1104EL11
		11.4.EL12 Número de bienes muebles por km2 desglosados por zonas (distritos, barrios, CP, etc.)	C1104EL12
		11.4.EL13 Número de bienes inmuebles por km2 desglosados por zonas (distritos, barrios, CP, etc.)	C1104EL13
		11.4.EL14 Número de licencias urbanísticas para conservación/restauración del patrimonio por km2 desglosados por zonas (distritos, barrios, CP, etc.)	C1104EL14
		11.4.EL16 Proporción de subvenciones destinadas a la preservación, protección y conservación de todo el patrimonio desglosado tipo de patrimonio (cultural y natural)	C1104EL16
		11.4.EL17 Número de subvenciones destinadas a la preservación, protección y conservación de todo el patrimonio desglosado tipo de patrimonio (cultural y natural)	C1104EL17
		11.4.EL18 Presupuesto de las subvenciones destinadas a la preservación, protección y conservación de todo el patrimonio desglosado tipo de patrimonio (cultural y natural)	C1104EL18
		11.5.EL04 Número de avisos relacionados con daños en equipamientos municipales que forman parte de la infraestructura crítica atribuidos a desastres	C1105EL04
		11.5.EL05 Proporción de avisos relacionados con daños en equipamientos municipales que forman parte de la infraestructura crítica atribuidos a desastres	C1105EL05
		11.5.EL06 Número de avisos relacionados con interrupciones de los servicios básicos en equipamientos municipales, atribuidos a desastres	C1105EL06
		11.5.EL07 Proporción de avisos relacionados con interrupciones de los servicios básicos en equipamientos municipales, atribuidos a desastres	C1105EL07
		11.6.EL05 Número de días en los que se superan los índices de ruido en al menos uno de los periodos según el tipo de área acústica	C1106EL05
		11.6.EL06 Proporción de días en los que se superan los índices de ruido en al menos uno de los periodos según el tipo de área acústica	C1106EL06
		11.6.EL07/12.3.EL05/12.4.EL01 Cantidad de residuos municipales recogidos y administrados en instalaciones controladas desglosados por tipo de residuos, tipo de recogida (en contenedores, puntos limpios y otras formas de recogida) y por instalación controlada	C1106EL07
		11.6.EL08/12.3.EL06/12.4.EL02/12.5.EL20/12.6.EL18/14.1.EL15/15.1.EL11 Número de puntos limpios por km2 desglosados por zonas (distritos, barrios, CP, etc.)	C1106EL08
		11.6.EL09/12.3.EL07/12.4.EL03/12.5.EL07 Número de contenedores de residuos desglosados por tipo de residuos y zona (barrio, distrito, otros)	C1106EL09
		11.6.EL10/12.3.EL08/12.4.EL04/12.5.EL08 Capacidad de los contenedores de residuos desglosados por tipo de residuos y zona (barrio, distrito, otros)	C1106EL10
		11.6.EL11/12.3.EL09/12.4.EL05/12.5.EL09 Frecuencia de recogida de contenedores de residuos desglosados por tipo de residuos y zona (barrio, distrito, otros)	C1106EL11
		11.6.EL12/12.3.EL10/12.4.EL06/12.5.EL10/12.6.EL08/14.1.EL08/15.1.EL07 Número de contenedores desglosados por tipo de residuos y punto limpio	C1106EL12

Icono	IconoT	Descripción	Código
		11.6.EL13/12.3.EL11/12.4.EL07/12.5.EL11/12.6.EL09/14.1.EL09/15.1.EL08 Capacidad de los contenedores desglosados por tipo de residuos y punto limpio	C1106EL13
		11.6.EL14/12.3.EL12/12.4.EL08/12.5.EL12/12.6.EL10/14.1.EL10/15.1.EL09 Frecuencia de recogida de contenedores desglosados por tipo de residuos y punto limpio	C1106EL14
		11.6.EL15 Número de contratos del ayuntamiento cuya finalidad principal es reducir el impacto ambiental negativo en el municipio desglosados por el tamaño de la empresa adjudicataria (microempresa, pequeña empresa, empresa mediana, gran empresa) y por ubicación de la sede principal de la empresa (en el municipio, en la provincia/isla, en la comunidad autónoma, en España, en Europa, fuera de Europa)	C1106EL15
		11.6.EL16 Presupuesto de los contratos del ayuntamiento cuya finalidad principal es reducir el impacto ambiental negativo en el municipio desglosados por el tamaño de la empresa adjudicataria (microempresa, pequeña empresa, empresa mediana, gran empresa) y por ubicación de la sede principal de la empresa (en el municipio, en la provincia/isla, en la comunidad autónoma, en España, en Europa, fuera de Europa)	C1106EL16
		11.6.EL17 Proporción del presupuesto de los contratos del ayuntamiento cuya finalidad principal es reducir el impacto ambiental negativo en el municipio respecto al total del presupuesto de los contratos	C1106EL17
		11.6.EL23 Proporción del presupuesto dedicado a la gestión de los desechos municipales y de otro tipo en instalaciones controladas	C1106EL23
		11.6.EL24 Presupuesto dedicado a la gestión de los desechos municipales y de otro tipo en instalaciones controladas con respecto al total de residuos municipales generados, desglosado por barrio, distrito o CP	C1106EL24
		11.6.EL25 Presupuesto ejecutado dedicado a la gestión de los desechos municipales y de otro tipo en instalaciones controladas con respecto al total de residuos municipales generados, desglosado por barrio, distrito o CP	C1106EL25
		11.6.EL28/12.3.EL18/12.4.EL11/12.5.EL19/12.6.EL17/14.1.EL13/15.1.EL10 Número de contenedores de residuos por km2 desglosados por zonas (distritos, barrios, CP, etc.)	C1106EL28
		11.6.EL32/12.3.EL20/12.4.EL13/12.5.EL20/12.6.EL18/14.1.EL15/15.1.EL11 Número de puntos limpios por km2 desglosados por zonas (distritos, barrios, CP, etc.)	C1106EL32
		11.6.EL33/15.1.EL12 Número de señales que ofrecen información vinculada a la conservación de la naturaleza desglosados por zonas (distritos, barrios, CP, etc.)	C1106EL33
		11.7.EL01 Número de infracciones por acoso no sexual o sexual en los últimos 12 meses, desglosada por sexo, edad, grado de discapacidad y lugar del hecho	C1107EL01
		11.7.EL02 Proporción de infracciones por acoso no sexual o sexual en los últimos 12 meses, desglosada por sexo, edad, grado de discapacidad y lugar del hecho	C1107EL02
		11.7.EL03 Número de personas que han sido víctimas de acoso no sexual o sexual en los últimos 12 meses, desglosada por sexo, edad, grado de discapacidad y lugar del hecho	C1107EL03
		11.7.EL04 Proporción de personas que han sido víctimas de acoso no sexual o sexual en los últimos 12 meses, desglosada por sexo, edad, grado de discapacidad y lugar del hecho	C1107EL04
		11.7.EL05 Número medio y mediano de lux (lumens/m2) en el municipio desglosado por (calles, plazas, parques, jardines, zonas de juego infantil y para personas adultas, etc) y en total	C1107EL05
		11.7.EL06 Número de plazas de aparcamiento para personas con movilidad reducida desglosadas por zonas (calles, barrios, distritos, etc.)	C1107EL06
		11.7.EL07 Proporción de plazas de aparcamiento para personas con movilidad reducida respecto al total de personas con tarjeta de movilidad reducida	C1107EL07
		11.7.EL08 Proporción de plazas de aparcamiento para personas con movilidad reducida respecto al total de plazas de aparcamiento público	C1107EL08
		11.7.EL09 Superficie edificada que se dedica a aparcamiento público, desglosada por tipo de aparcamiento, tipo de vehículo	C1107EL09
		11.7.EL10 Proporción de la superficie edificada que se dedica a aparcamiento público, desglosada por tipo de aparcamiento, tipo de vehículo	C1107EL10
		11.7.EL11 Número de plazas de aparcamiento público desglosadas por zonas (calles, barrios, distritos, etc.)	C1107EL11
		11.7.EL12 Proporción de plazas de aparcamiento público respecto al total de vehículos censados	C1107EL12
		11.7.EL13 Superficie que ocupa el arbolado desglosado por tipo de elemento donde se ubica (calle, parque, jardín, zona de juego infantil y para personas adultas, zona para perros, etc)	C1107EL13
		11.7.EL14 Proporción de la superficie que ocupa el arbolado respecto a la superficie total del municipio	C1107EL14
		11.7.EL15 Proporción de la superficie que ocupa el arbolado respecto a la superficie urbanizable total del municipio	C1107EL15
		11.7.EL16 Número de árboles desglosados por zonas (calles, barrios, distritos, etc.)	C1107EL16
		11.7.EL17 Número de plazas de estacionamiento para bicicletas públicas desglosadas por zonas (calles, barrios, distritos, etc.)	C1107EL17
		11.7.EL18 Proporción de plazas de estacionamiento para bicicletas públicas respecto al total de bicicletas públicas	C1107EL18
		11.7.EL19 Proporción de árboles respecto al padrón municipal de habitantes	C1107EL19
		11.7.EL20 Proporción de la superficie no urbanizable respecto al total de la superficie	C1107EL20
		11.7.EL21 Superficie ocupada por los espacios naturales	C1107EL21
		11.7.EL22 Proporción de la superficie ocupada por los espacios naturales respecto a la superficie total del municipio	C1107EL22
		11.7.EL23 Superficie que ocupan los parques y jardines desglosado por zona (distrito, barrio, etc.)	C1107EL23
		11.7.EL24 Proporción de la superficie que ocupan los parques y jardines respecto a la superficie total del municipio	C1107EL24
		11.7.EL25 Proporción de la superficie que ocupan los parques y jardines respecto a la superficie urbanizable total del municipio	C1107EL25
		11.7.EL26 Superficie que ocupan las zonas de libertad para perros desglosado por zona (distrito, barrio, etc.)	C1107EL26

Icono	IconoT	Descripción	Código
		11.7.EL27 Proporción de la superficie que ocupan las zonas de libertad para perros respecto a la superficie total del municipio	C1107EL27
		11.7.EL28 Proporción de la superficie que ocupan las zonas de libertad para perros respecto a la superficie urbanizable total del municipio	C1107EL28
		11.7.EL29 Superficie que ocupan las zonas infantiles y para personas adultas desglosado por zona (distrito, barrio, etc.)	C1107EL29
		11.7.EL30 Proporción de la superficie que ocupan las zonas infantiles y para personas adultas respecto a la superficie total del municipio	C1107EL30
		11.7.EL31 Proporción de la superficie que ocupan las zonas infantiles y para personas adultas respecto a la superficie urbanizable total del municipio	C1107EL31
		11.7.EL32 Proporción del presupuesto dedicado a proporcionar acceso universal a zonas verdes y espacios públicos seguros, inclusivos y accesibles, en particular para las mujeres, niñas y niños, las personas de edad y las personas con discapacidad desglosado por barrio, distrito o CP	C1107EL32
		11.7.EL33 Presupuesto dedicado a proporcionar acceso universal a zonas verdes y espacios públicos seguros, inclusivos y accesibles, en particular para las mujeres, niñas y niños, las personas de edad y las personas con discapacidad desglosado por barrio, distrito o CP	C1107EL33
		11.7.EL34 Presupuesto ejecutado dedicado a proporcionar acceso universal a zonas verdes y espacios públicos seguros, inclusivos y accesibles, en particular para las mujeres, niñas y niños, las personas de edad y las personas con discapacidad desglosado por barrio, distrito o CP	C1107EL34
		11.7.EL35 Proporción del presupuesto dedicado a la mejora de la calidad del aire y a reducir el impacto ambiental negativo desglosada por barrio, distrito o CP	C1107EL35
		11.7.EL36 Presupuesto dedicado a la mejora de la calidad del aire y a reducir el impacto ambiental negativo desglosada por barrio, distrito o CP	C1107EL36
		11.7.EL37 Presupuesto ejecutado dedicado a la mejora de la calidad del aire y a reducir el impacto ambiental negativo desglosada por barrio, distrito o CP	C1107EL37
		11.7.EL38 Número de zonas de libertad para perros por km2 desglosados por zonas (distritos, barrios, CP, etc.)	C1107EL38
		11.7.EL39 Número de zonas infantiles y para personas adultas por km2 desglosados por zonas (distritos, barrios, CP, etc.)	C1107EL39
		11.7.EL40 Superficie edificada que se dedica a zonas de carga y descarga, desglosada por zonas (calles, barrios, distritos, etc.)	C1107EL40
		11.7.EL41/16.1.EL12 Número de elementos de alumbrado público por km2 desglosados por zonas (distritos, barrios, CP, etc.)	C1107EL41
		11.7.EL44 Número de árboles por km2 desglosados por zonas (distritos, barrios, CP, etc.)	C1107EL44
		11.7.EL46 Número de plazas por km2 desglosadas por zonas (distritos, barrios, CP, etc.)	C1107EL46
		11.7.EL47/14.5.EL01/15.4.EL06/15.5.EL04 Número de espacios naturales por km2 desglosados por zonas (distritos, barrios, CP, etc.)	C1107EL47
		11.7.EL48 Número de parques y jardines por km2 desglosados por zonas (distritos, barrios, CP, etc.)	C1107EL48
		11.7.EL49 Número de aparcamientos para patinetes por km2 desglosados por zonas (distritos, barrios, CP, etc.)	C1107EL49
		11.a.EL01 Está publicado y actualizado el POGU (Si/No/Parcialmente)	C11a0EL01
		11.a.EL02 Proporción del presupuesto dedicado a apoyar los vínculos económicos, sociales y ambientales positivos entre las zonas urbanas, periurbanas y rurales fortaleciendo la planificación del desarrollo local, regional y nacional	C11a0EL02
		11.a.EL03 Presupuesto dedicado a apoyar los vínculos económicos, sociales y ambientales positivos entre las zonas urbanas, periurbanas y rurales fortaleciendo la planificación del desarrollo local, regional y nacional	C11a0EL03
		11.a.EL04 Presupuesto ejecutado dedicado a apoyar los vínculos económicos, sociales y ambientales positivos entre las zonas urbanas, periurbanas y rurales fortaleciendo la planificación del desarrollo local, regional y nacional	C11a0EL04
		11.c.EL01 Proporción del presupuesto dedicado a apoyar la construcción o rehabilitación de edificios con materiales locales para que sean sostenibles y resilientes	C11c0EL01
		11.c.EL02 Presupuesto dedicado a apoyar la construcción o rehabilitación de edificios con materiales locales para que sean sostenibles y resilientes	C11c0EL02
		11.c.EL03 Presupuesto ejecutado dedicado a apoyar la construcción o rehabilitación de edificios con materiales locales para que sean sostenibles y resilientes	C11c0EL03
		11.c.EL04 Proporción de subvenciones destinadas a apoyar la construcción o rehabilitación de edificios con materiales locales para que sean sostenibles y resilientes	C11c0EL04
		11.c.EL05 Número de subvenciones destinadas a apoyar la construcción o rehabilitación de edificios con materiales locales para que sean sostenibles y resilientes	C11c0EL05
		11.c.EL06 Presupuesto de las subvenciones destinadas a apoyar la construcción o rehabilitación de edificios con materiales locales para que sean sostenibles y resilientes	C11c0EL06
		12.1.EL01 Proporción del presupuesto dedicado a elaborar, adoptar o aplicar instrumentos de política destinados a apoyar la transición hacia modalidades de consumo y producción sostenibles	C1201EL01
		12.1.EL02 Presupuesto dedicado a elaborar, adoptar o aplicar instrumentos de política destinados a apoyar la transición hacia modalidades de consumo y producción sostenibles	C1201EL02
		12.1.EL03 Presupuesto ejecutado dedicado a elaborar, adoptar o aplicar instrumentos de política destinados a apoyar la transición hacia modalidades de consumo y producción sostenibles	C1201EL03
		12.3.EL01 Número de alojamientos con servicio de comidas y cenas que ofrecen bandejas para llevarse los alimentos sobrantes	C1203EL01
		12.3.EL02 Proporción de alojamientos con servicio de restauración que ofrecen bandejas para llevarse los alimentos sobrantes respecto al total de alojamientos turísticos con servicio de restauración	C1203EL02
		12.3.EL03 Número de comercios y locales de ocio que venden/utilizan productos alimenticios de proximidad	C1203EL03
		12.3.EL04 Proporción de comercios y locales de ocio que venden/utilizan productos alimenticios de proximidad en relación al total de comercios que venden/utilizan productos alimenticios	C1203EL04

Icono	IconoT	Descripción	Código
		12.3.EL15 Proporción del presupuesto dedicado a reducir el desperdicio de alimentos en las cadenas de producción y suministro y consumo de alimentos	C1203EL15
		12.3.EL16 Presupuesto dedicado a reducir el desperdicio de alimentos en las cadenas de producción y suministro y consumo de alimentos	C1203EL16
		12.3.EL17 Presupuesto ejecutado dedicado a reducir el desperdicio de alimentos en las cadenas de producción y suministro y consumo de alimentos	C1203EL17
		12.4.EL01 Número de contenedores ubicados en las Áreas empresariales o industriales desglosados por tipo de residuo que almacena	C1204EL01
		12.4.EL02 Proporción de contenedores ubicados en las Áreas empresariales o industriales respecto al total de contenedores para el mismo tipo de residuo desglosados por tipo de residuo que almacena	C1204EL02
		12.4.EL13 Número de infracciones relacionadas con desechos peligrosos	C1204EL13
		12.4.EL14 Número de infracciones relacionadas con la gestión de productos químicos	C1204EL14
		12.4.EL15 Proporción de infracciones relacionadas con la gestión de productos químicos	C1204EL15
		12.4.EL17 Proporción de infracciones relacionadas con desechos peligrosos	C1204EL17
		12.5.EL01 Número de actividades de sensibilización y formación para la prevención, reducción, reciclado y reutilización de desechos	C1205EL01
		12.5.EL02 Proporción de actividades de sensibilización y formación para la prevención, reducción, reciclado y reutilización de desechos	C1205EL02
		12.5.EL03 Número de personas que participan en actividades de sensibilización y formación para la prevención, reducción, reciclado y reutilización de desechos desglosadas por sexo y edad	C1205EL03
		12.5.EL04 Proporción de personas que participan en actividades de sensibilización y formación para la prevención, reducción, reciclado y reutilización de desechos	C1205EL04
		12.5.EL05 Cantidad de residuos municipales recogidos y reciclados en instalaciones controladas desglosados por tipo de residuos, tipo de recogida (en contenedores, puntos limpios y otras formas de recogida) y por instalación controlada de reciclaje	C1205EL05
		12.5.EL06 Proporción de residuos municipales recogidos y reciclados en instalaciones controladas respecto al total de residuos recogidos desglosados por tipo de residuos, tipo de recogida (en contenedores, puntos limpios y otras formas de recogida) y por instalación controlada de reciclaje	C1205EL06
		12.5.EL13 Proporción del presupuesto dedicado al reciclado de desechos	C1205EL13
		12.5.EL14 Presupuesto dedicado al reciclado de desechos	C1205EL14
		12.5.EL15 Presupuesto ejecutado dedicado al reciclado de desechos	C1205EL15
		12.5.EL16 Proporción del presupuesto dedicado a la gestión de los desechos peligrosos tratados, desglosados por tipo de tratamiento	C1205EL16
		12.5.EL17 Presupuesto dedicado a la gestión de los desechos peligrosos tratados, desglosados por tipo de tratamiento	C1205EL17
		12.5.EL18 Presupuesto ejecutado dedicado a la gestión de los desechos peligrosos tratados, desglosados por tipo de tratamiento	C1205EL18
		12.6.EL01 Proporción de empresas que publican informes sobre sostenibilidad	C1206EL01
		12.6.EL02 Cantidad de residuos recogidos en áreas empresariales y otras zonas mayoritariamente industriales desglosados por tipo de residuo	C1206EL02
		12.6.EL03 Cantidad de residuos recogidos en áreas empresariales y otras zonas mayoritariamente industriales y reciclados en instalaciones controladas desglosados por tipo de residuo y por instalación controlada de reciclaje	C1206EL03
		12.6.EL04 Proporción de residuos recogidos en áreas empresariales y otras zonas mayoritariamente industriales y reciclados en instalaciones controladas respecto al total de residuos recogidos en áreas empresariales y otras zonas mayoritariamente industriales desglosados por tipo de residuo y por instalación controlada de reciclaje	C1206EL04
		12.6.EL05 Número de contenedores de residuos situados en áreas empresariales y otras zonas mayoritariamente industriales desglosados por tipo de residuo	C1206EL05
		12.6.EL06 Capacidad de los contenedores de residuos situados en áreas empresariales y otras zonas mayoritariamente industriales desglosados por tipo de residuo	C1206EL06
		12.6.EL07 Frecuencia de recogida de contenedores de residuos situados en áreas empresariales y otras zonas mayoritariamente industriales desglosados por tipo de residuo	C1206EL07
		12.6.EL11 Número de contratos del ayuntamiento en los que las empresas adjudicatarias publican informes de sostenibilidad desglosados por el tamaño de la empresa adjudicataria (microempresa, pequeña empresa, empresa mediana, gran empresa) y por ubicación de la sede principal de la empresa (en el municipio, en la provincia/isla, en la comunidad autónoma, en España, en Europa, fuera de Europa)	C1206EL11
		12.6.EL12 Presupuesto de los contratos del ayuntamiento en los que las empresas adjudicatarias publican informes de sostenibilidad desglosados por el tamaño de la empresa adjudicataria (microempresa, pequeña empresa, empresa mediana, gran empresa) y por ubicación de la sede principal de la empresa (en el municipio, en la provincia/isla, en la comunidad autónoma, en España, en Europa, fuera de Europa)	C1206EL12
		12.6.EL13 Proporción del presupuesto de los contratos del ayuntamiento en los que las empresas adjudicatarias publican informes de sostenibilidad respecto al total del presupuesto de los contratos	C1206EL13
		12.6.EL14 Proporción del presupuesto dedicado a fomentar la publicación de informes sobre sostenibilidad en empresas, comercios y otros centros	C1206EL14
		12.6.EL15 Presupuesto dedicado a fomentar la publicación de informes sobre sostenibilidad en empresas, comercios y otros centros	C1206EL15
		12.6.EL16 Presupuesto ejecutado dedicado a fomentar la publicación de informes sobre sostenibilidad en empresas, comercios y otros centros	C1206EL16
		12.7.EL03 Proporción del presupuesto dedicado a aplicar políticas y planes de acción sostenibles en materia de adquisiciones públicas	C1207EL03
		12.7.EL04 Presupuesto dedicado a aplicar políticas y planes de acción sostenibles en materia de adquisiciones públicas	C1207EL04
		12.7.EL05 Presupuesto ejecutado dedicado a aplicar políticas y planes de acción sostenibles en materia de adquisiciones públicas	C1207EL05

Icono	IconoT	Descripción	Código
		12.b.EL01 Proporción del presupuesto dedicado a la aplicación de instrumentos normalizados de contabilidad para hacer un seguimiento de los aspectos económicos y ambientales de la sostenibilidad del turismo	C12b0EL01
		12.b.EL02 Presupuesto dedicado a la aplicación de instrumentos normalizados de contabilidad para hacer un seguimiento de los aspectos económicos y ambientales de la sostenibilidad del turismo	C12b0EL02
		12.b.EL03 Presupuesto ejecutado dedicado a la aplicación de instrumentos normalizados de contabilidad para hacer un seguimiento de los aspectos económicos y ambientales de la sostenibilidad del turismo	C12b0EL03
		12.b.EL04 Proporción del presupuesto dedicado a la formación para la promoción de la cultura y de los productos locales para empresas turísticas	C12b0EL04
		12.b.EL05 Presupuesto dedicado a la formación para la promoción de la cultura y de los productos locales para empresas turísticas	C12b0EL05
		12.b.EL06 Presupuesto ejecutado dedicado a la formación para la promoción de la cultura y de los productos locales para empresas turísticas	C12b0EL06
		13.2.EL03 Proporción del presupuesto dedicado a incorporar medidas relativas al cambio climático en las políticas, estrategias y planes municipales	C1302EL03
		13.2.EL04 Presupuesto dedicado a incorporar medidas relativas al cambio climático en las políticas, estrategias y planes municipales	C1302EL04
		13.2.EL05 Presupuesto ejecutado dedicado a incorporar medidas relativas al cambio climático en las políticas, estrategias y planes municipales	C1302EL05
		13.2.EL06 Número de infracciones relacionadas con emisiones de gases de efecto invernadero	C1302EL06
		13.2.EL07 Proporción de infracciones relacionadas con emisiones de gases de efecto invernadero	C1302EL07
		14.1.EL02 Cantidad de residuos municipales recogidos en playas y otras zonas marinas y administrados en instalaciones controladas desglosados por tipo de residuo	C1401EL02
		14.1.EL03 Cantidad de residuos municipales recogidos en playas y otras zonas marinas y reciclados en instalaciones controladas desglosados por tipo de residuo y por instalación controlada de reciclaje	C1401EL03
		14.1.EL04 Proporción de residuos municipales recogidos en playas y otras zonas marinas y reciclados en instalaciones controladas respecto al total de residuos recogidos en playas y zonas marinas desglosados por tipo de residuo y por instalación controlada de reciclaje	C1401EL04
		14.1.EL05 Número de contenedores de residuos situados en playas y otras zonas marinas desglosados por tipo de residuo	C1401EL05
		14.1.EL06 Capacidad de los contenedores de residuos situados en playas y otras zonas marinas desglosados por tipo de residuo	C1401EL06
		14.1.EL07 Frecuencia de recogida de contenedores de residuos situados en playas y otras zonas marinas desglosados por tipo de residuos	C1401EL07
		14.1.EL16 Número de infracciones relacionadas con la contaminación marina	C1401EL16
		14.1.EL17 Proporción de infracciones relacionadas con la contaminación marina	C1401EL17
		14.2.EL01 Número de contratos del ayuntamiento cuya finalidad principal es la de gestionar y proteger sosteniblemente los ecosistemas marinos y costeros desglosados por el tamaño de la empresa adjudicataria (microempresa, pequeña empresa, empresa mediana, gran empresa) y por ubicación de la sede principal de la empresa (en el municipio, en la provincia/isla, en la comunidad autónoma, en España, en Europa, fuera de Europa)	C1402EL01
		14.2.EL02 Presupuesto de los contratos del ayuntamiento cuya finalidad principal es la de gestionar y proteger sosteniblemente los ecosistemas marinos y costeros desglosados por el tamaño de la empresa adjudicataria (microempresa, pequeña empresa, empresa mediana, gran empresa) y por ubicación de la sede principal de la empresa (en el municipio, en la provincia/isla, en la comunidad autónoma, en España, en Europa, fuera de Europa)	C1402EL02
		14.2.EL03 Proporción del presupuesto de los contratos del ayuntamiento cuya finalidad principal es la de gestionar y proteger sosteniblemente los ecosistemas marinos y costeros respecto al total del presupuesto de los contratos	C1402EL03
		14.2.EL04 Proporción del presupuesto dedicado a gestionar, proteger o restaurar los ecosistemas marinos y costeros	C1402EL04
		14.2.EL05 Presupuesto dedicado a gestionar, proteger o restaurar los ecosistemas marinos y costeros	C1402EL05
		14.2.EL06 Presupuesto ejecutado dedicado a gestionar, proteger o restaurar los ecosistemas marinos y costeros	C1402EL06
		14.5.EL02 Número de infracciones por pesca ilegal	C1405EL02
		14.5.EL03 Proporción de infracciones por pesca ilegal	C1405EL03
		14.7.EL01 Proporción del presupuesto dedicado a favorecer el uso sostenible de los recursos marinos, en particular mediante la gestión sostenible de la pesca, la acuicultura y el turismo	C1407EL01
		14.7.EL02 Presupuesto dedicado a favorecer el uso sostenible de los recursos marinos, en particular mediante la gestión sostenible de la pesca, la acuicultura y el turismo	C1407EL02
		14.7.EL03 Presupuesto ejecutado dedicado a favorecer el uso sostenible de los recursos marinos, en particular mediante la gestión sostenible de la pesca, la acuicultura y el turismo	C1407EL03
		14.a.EL01 Proporción del presupuesto dedicado a la investigación en el campo de la tecnología marina	C14a0EL01
		14.a.EL02 Presupuesto dedicado a la investigación en el campo de la tecnología marina	C14a0EL02
		14.a.EL03 Presupuesto ejecutado dedicado a la investigación en el campo de la tecnología marina	C14a0EL03
		14.a.EL04 Proporción de subvenciones destinadas a la investigación en el campo de la tecnología marina	C14a0EL04
		14.a.EL05 Número de subvenciones destinadas a la investigación en el campo de la tecnología marina	C14a0EL05
		14.a.EL06 Presupuesto de las subvenciones destinadas a la investigación en el campo de la tecnología marina	C14a0EL06
		15.1.EL01 Cantidad de residuos municipales recogidos en bosques, humedales, montañas y otros espacios naturales y administrados en instalaciones controladas desglosados por tipo de residuo	C1501EL01

Icono	IconoT	Descripción	Código
		15.1.EL02 Cantidad de residuos municipales recogidos en bosques, humedales, montañas y otros espacios naturales y reciclados en instalaciones controladas desglosados por tipo de residuo y por instalación controlada de reciclaje	C1501EL02
		15.1.EL03 Proporción de residuos municipales recogidos en bosques, humedales, montañas y otros espacios naturales y reciclados en instalaciones controladas desglosados por tipo de residuo y por instalación controlada de reciclaje	C1501EL03
		15.1.EL04 Número de contenedores de residuos situados en bosques, humedales, montañas y otros espacios naturales desglosados por tipo de residuo	C1501EL04
		15.1.EL05 Capacidad de los contenedores de residuos situados en bosques, humedales, montañas y otros espacios naturales desglosados por tipo de residuo	C1501EL05
		15.1.EL06 Frecuencia de recogida de contenedores de residuos situados en bosques, humedales, montañas y otros espacios naturales desglosados por tipo de residuo	C1501EL06
		15.1.EL14/15.2.EL12/15.3.EL07/15.4.EL08/15.5.EL05/15.6.01/15.7.EL10/15.8.EL07 Proporción de subvenciones destinadas a proteger, restablecer y promover el uso sostenible de los ecosistemas terrestres, detener la pérdida de biodiversidad y frenar la introducción de especies invasoras	C1501EL14
		15.1.EL15/15.2.EL13/15.3.EL08/15.4.EL09/15.5.EL06/15.6.02/15.7.EL11/15.8.EL08 Número de subvenciones destinadas a proteger, restablecer y promover el uso sostenible de los ecosistemas terrestres, detener la pérdida de biodiversidad y frenar la introducción de especies invasoras	C1501EL15
		15.1.EL16/15.2.EL14/15.3.EL09/15.4.EL10/15.5.EL07/15.6.03/15.7.EL12/15.8.EL09 Presupuesto de las subvenciones destinadas a proteger, restablecer y promover el uso sostenible de los ecosistemas terrestres, detener la pérdida de biodiversidad y frenar la introducción de especies invasoras	C1501EL16
		15.2.EL01 Número de contratos del ayuntamiento cuya finalidad principal es la de realizar una gestión forestal sostenible desglosados por el tamaño de la empresa adjudicataria (microempresa, pequeña empresa, empresa mediana, gran empresa) y por ubicación de la sede principal de la empresa (en el municipio, en la provincia/isla, en la comunidad autónoma, en España, en Europa, fuera de Europa)	C1502EL01
		15.2.EL02 Presupuesto de los contratos del ayuntamiento cuya finalidad principal es la de realizar una gestión forestal sostenible desglosados por el tamaño de la empresa adjudicataria (microempresa, pequeña empresa, empresa mediana, gran empresa) y por ubicación de la sede principal de la empresa (en el municipio, en la provincia/isla, en la comunidad autónoma, en España, en Europa, fuera de Europa)	C1502EL02
		15.2.EL03 Proporción del presupuesto de los contratos del ayuntamiento cuya finalidad principal es la de realizar una gestión forestal sostenible respecto al total del presupuesto de los contratos	C1502EL03
		15.2.EL08 Proporción del presupuesto dedicado a promover la puesta en práctica de la gestión sostenible de todos los tipos de bosques, detener la deforestación, recuperar los bosques degradados y aumentar considerablemente la forestación y la reforestación	C1502EL08
		15.2.EL09 Presupuesto dedicado a promover la puesta en práctica de la gestión sostenible de todos los tipos de bosques, detener la deforestación, recuperar los bosques degradados y aumentar considerablemente la forestación y la reforestación	C1502EL09
		15.2.EL10 Presupuesto ejecutado dedicado a promover la puesta en práctica de la gestión sostenible de todos los tipos de bosques, detener la deforestación, recuperar los bosques degradados y aumentar considerablemente la forestación y la reforestación	C1502EL10
		15.3.EL03 Proporción del presupuesto dedicado a luchar contra la desertificación, rehabilitar las tierras y los suelos degradados, incluidas las tierras afectadas por la desertificación, la sequía y las inundaciones, y procurar lograr un municipio con efecto neutro en la degradación de las tierras	C1503EL03
		15.3.EL04 Presupuesto dedicado a luchar contra la desertificación, rehabilitar las tierras y los suelos degradados, incluidas las tierras afectadas por la desertificación, la sequía y las inundaciones, y procurar lograr un municipio con efecto neutro en la degradación de las tierras	C1503EL04
		15.3.EL05 Presupuesto ejecutado dedicado a luchar contra la desertificación, rehabilitar las tierras y los suelos degradados, incluidas las tierras afectadas por la desertificación, la sequía y las inundaciones, y procurar lograr un municipio con efecto neutro en la degradación de las tierras	C1503EL05
		15.4.EL03 Proporción del presupuesto dedicado a asegurar la conservación de los ecosistemas montañosos, incluida su diversidad biológica, a fin de mejorar su capacidad de proporcionar beneficios esenciales para el desarrollo sostenible	C1504EL03
		15.4.EL04 Presupuesto dedicado a asegurar la conservación de los ecosistemas montañosos, incluida su diversidad biológica, a fin de mejorar su capacidad de proporcionar beneficios esenciales para el desarrollo sostenible	C1504EL04
		15.4.EL05 Presupuesto ejecutado dedicado a asegurar la conservación de los ecosistemas montañosos, incluida su diversidad biológica, a fin de mejorar su capacidad de proporcionar beneficios esenciales para el desarrollo sostenible	C1504EL05
		15.5.EL01 Proporción del presupuesto dedicado a reducir la degradación de los hábitats naturales, detener la pérdida de biodiversidad y, de aquí a 2020, proteger las especies amenazadas y evitar su extinción	C1505EL01
		15.5.EL02 Presupuesto dedicado a reducir la degradación de los hábitats naturales, detener la pérdida de biodiversidad y, de aquí a 2020, proteger las especies amenazadas y evitar su extinción	C1505EL02
		15.5.EL03 Presupuesto ejecutado dedicado a reducir la degradación de los hábitats naturales, detener la pérdida de biodiversidad y, de aquí a 2020, proteger las especies amenazadas y evitar su extinción	C1505EL03
		15.7.EL03/15.c.EL01 Proporción del presupuesto dedicado a poner fin a la caza furtiva y el tráfico de especies protegidas de flora y fauna y abordar tanto la demanda como la oferta de productos ilegales de flora y fauna silvestres	C1507EL03
		15.7.EL04/15.c.EL02 Presupuesto ejecutado dedicado a poner fin a la caza furtiva y el tráfico de especies protegidas de flora y fauna y abordar tanto la demanda como la oferta de productos ilegales de flora y fauna silvestres	C1507EL04
		15.7.EL05/15.c.EL03 Presupuesto dedicado a poner fin a la caza furtiva y el tráfico de especies protegidas de flora y fauna y abordar tanto la demanda como la oferta de productos ilegales de flora y fauna silvestres	C1507EL05
		15.7.EL07 Número de infracciones relacionadas con la caza furtiva o el tráfico ilícito	C1507EL07
		15.7.EL08 Proporción de infracciones relacionadas con la caza furtiva o el tráfico ilícito	C1507EL08
		15.8.EL01 Proporción del presupuesto dedicado a la prevención o el control de las especies exóticas invasoras	C1508EL01
		15.8.EL02 Presupuesto dedicado a la prevención o el control de las especies exóticas invasoras	C1508EL02
		15.8.EL03 Presupuesto ejecutado dedicado a la prevención o el control de las especies exóticas invasoras	C1508EL03
		15.8.EL04 Número de infracciones relacionadas con la prevención o el control de las especies exóticas invasoras	C1508EL04

Icono	IconoT	Descripción	Código
		15.8.EL05 Proporción de infracciones relacionadas con la prevención o el control de las especies exóticas invasoras	C1508EL05
		16.1.EL01 Número personas víctimas de homicidios intencionales desglosado por sexo, edad y situación respecto al hogar	C1601EL01
		16.1.EL02 Proporción de personas víctimas de homicidios intencionales respecto al padrón municipal desglosadas por sexo, edad y situación respecto al hogar	C1601EL02
		16.1.EL03 Numero de muertes relacionadas con conflictos desglosadas por sexo, edad y causa	C1601EL03
		16.1.EL04 Proporción de muertes relacionadas con conflictos respecto al padrón municipal desglosadas por sexo, edad y causa	C1601EL04
		16.1.EL05 Número de personas que ha sufrido a) violencia física, b) violencia psicológica o c) violencia sexual en los últimos 12 meses desglosado por sexo, edad y situación respecto al hogar	C1601EL05
		16.1.EL06 Número de agresiones relacionadas con el ataque a personas que caminan solas en su zona de residencia después de que oscurece desglosadas por sexo, edad, situación respecto al hogar y lumens por m <sup>2</sup> en la zona de la agresión	C1601EL06
		16.1.EL07 Número de agresiones relacionadas con el ataque a personas que caminan solas en su zona de residencia después de que oscurece desglosadas por sexo, edad, situación respecto al hogar y lumens por m <sup>2</sup> en la zona de la agresión	C1601EL07
		16.2.EL05 Número de infracciones relacionadas con el maltrato, la explotación, la trata y todas las formas de violencia y tortura con personas jóvenes y de corta edad	C1602EL05
		16.2.EL06 Proporción de infracciones relacionadas con el maltrato, la explotación, la trata y todas las formas de violencia y tortura con personas jóvenes y de corta edad	C1602EL06
		16.2.EL07 Número de personas jóvenes y de corta edad víctimas de maltrato, explotación, trata y todas las formas de violencia y tortura	C1602EL07
		16.4.EL01/16.5.EL04 Número de infracciones por delitos financieros, armas ilícitas, delincuencia organizada, soborno y corrupción	C1604EL01
		16.4.EL02/16.5.EL05 Proporción de infracciones por delitos financieros, armas ilícitas, delincuencia organizada, soborno y corrupción	C1604EL02
		16.5.EL01 Proporción del presupuesto dedicado a medidas anticorrupción	C1605EL01
		16.5.EL02 Presupuesto dedicado a medidas anticorrupción	C1605EL02
		16.5.EL03 Presupuesto ejecutado dedicado a medidas anticorrupción	C1605EL03
		16.6.EL01/16.7.EL01/16.10.EL01 Número de contratos del ayuntamiento cuya finalidad principal es garantizar la transparencia, la participación y el acceso a la información del ayuntamiento desglosados por el tamaño de la empresa adjudicataria (microempresa, pequeña empresa, empresa mediana, gran empresa) y por ubicación de la sede principal de la empresa (en el municipio, en la provincia/isla, en la comunidad autónoma, en España, en Europa, fuera de Europa)	C1606EL01
		16.6.EL02/16.7.EL02/16.10.EL02 Presupuesto de los contratos del ayuntamiento cuya finalidad principal es garantizar la transparencia, la participación y el acceso a la información del ayuntamiento desglosados por el tamaño de la empresa adjudicataria (microempresa, pequeña empresa, empresa mediana, gran empresa) y por ubicación de la sede principal de la empresa (en el municipio, en la provincia/isla, en la comunidad autónoma, en España, en Europa, fuera de Europa)	C1606EL02
		16.6.EL03/16.7.EL03/16.10.EL03 Proporción del presupuesto de los contratos del ayuntamiento cuya finalidad principal es garantizar la transparencia, la participación y el acceso a la información del ayuntamiento respecto al total del presupuesto de los contratos	C1606EL03
		16.6.EL04/16.10.EL04 Deuda pública a 31 de diciembre	C1606EL04
		16.6.EL05/16.10.EL05 Deuda pública a 31 de diciembre por habitante	C1606EL05
		16.6.EL06/16.10.EL06 Proporción de la deuda pública a 31 de diciembre respecto al presupuesto del mismo año	C1606EL06
		16.6.EL07/16.10.EL07 Número de facturas desglosadas por estado, unidad/entidad, trimestre de recepción	C1606EL07
		16.6.EL08/16.10.EL08 Proporción de facturas pagadas desglosadas por unidad/entidad, trimestre de recepción	C1606EL08
		16.6.EL09/16.10.EL09 Importe total de las facturas desglosadas por estado, unidad/entidad, trimestre de recepción	C1606EL09
		16.6.EL10/16.10.EL10 Proporción del importe total de las facturas pagadas desglosadas por unidad/entidad, trimestre de recepción	C1606EL10
		16.6.EL11/16.10.EL11 Período medio de pago a proveedores desglosado por unidad/entidad, trimestre de recepción	C1606EL11
		16.6.EL12/16.10.EL12 Período mínimo de pago a proveedores desglosado por unidad/entidad, trimestre de recepción	C1606EL12
		16.6.EL13/16.10.EL13 Período máximo de pago a proveedores desglosado por unidad/entidad, trimestre de recepción	C1606EL13
		16.6.EL14/16.10.EL14 Período mediano de pago a proveedores desglosado por unidad/entidad, trimestre de recepción	C1606EL14
		16.6.EL15/16.10.EL15 Número de licencias urbanísticas desglosadas por zona (distrito, barrio, calle, etc.), tipo de procedimiento/expediente y nivel de protección	C1606EL15
		16.6.EL16/16.10.EL17 Número mediano de click para localizar las obligaciones de transparencia en la web municipal	C1606EL16
		16.6.EL17/16.7.EL09/16.10.EL24 Proporción del presupuesto dedicado a la eficacia, transparencia y rendición de cuentas de las instituciones municipales y su sector público instrumental	C1606EL17
		16.6.EL18/16.7.EL10/16.10.EL25 Presupuesto dedicado a la eficacia, transparencia y rendición de cuentas de las instituciones municipales y su sector público instrumental	C1606EL18
		16.6.EL19/16.7.EL11/16.10.EL26 Presupuesto ejecutado dedicado a la eficacia, transparencia y rendición de cuentas de las instituciones municipales y su sector público instrumental	C1606EL19
		16.6.EL20 Número de asociaciones que fomentan la transparencia de las instituciones	C1606EL20
		16.6.EL21/16.10.EL18 Número de licencias urbanísticas por km <sup>2</sup> desglosados por zonas (distritos, barrios, CP, etc.)	C1606EL21

Icono	IconoT	Descripción	Código
		16.6.EL22/16.7.EL04/16.10.EL19 Número de solicitudes de acceso a información pública relacionadas con información que obligatoriamente deba estar publicada desglosada según esté o no publicada	C1606EL22
		16.6.EL23/16.7.EL05/16.10.EL20 Número de solicitudes de acceso a información pública desglosadas por tipo de resolución (estimada, estimada parcialmente, inadmitida, desestimada, etc.), temática, destino, solicitante, etc.	C1606EL23
		16.6.EL24/16.7.EL06/16.10.EL21 Proporción de subvenciones destinadas a promover la transparencia, la participación y la rendición de cuentas	C1606EL24
		16.6.EL25/16.7.EL07/16.10.EL22 Número de subvenciones destinadas a promover la transparencia, la participación y la rendición de cuentas	C1606EL25
		16.6.EL26/16.7.EL08/16.10.EL23 Presupuesto de las subvenciones destinadas a promover la transparencia, la participación y la rendición de cuentas	C1606EL26
		16.6.EL27/16.7.EL09/16.10.EL24 Número de actividades de sensibilización y formación para promover la transparencia, la participación, el acceso a la información pública y la rendición de cuentas	C1606EL27
		16.6.EL28/16.7.EL10/16.10.EL25 Proporción de actividades de sensibilización y formación para promover la transparencia, la participación, el acceso a la información pública y la rendición de cuentas	C1606EL28
		16.6.EL29/16.7.EL11/16.10.EL26 Número de personas que participan en actividades de sensibilización y formación para promover la transparencia, la participación, el acceso a la información pública y la rendición de cuentas	C1606EL29
		16.6.EL30/16.7.EL12/16.10.EL27 Proporción de personas que participan en actividades de sensibilización y formación para promover la transparencia, la participación, el acceso a la información pública y la rendición de cuentas	C1606EL30
		16.10.EL16 Dispone de ordenanza municipal relacionada con el acceso a la información pública (Sí/No)	C1610EL16
		17.8.EL01 Número de equipamientos municipales con wifi gratuito	C1708EL01
		17.8.EL02 Proporción de equipamientos municipales con wifi gratuito	C1708EL02
		17.14.EL01 Proporción del presupuesto dedicado a llevar a cabo políticas coherentes con el desarrollo sostenible	C1714EL01
		17.14.EL02 Presupuesto dedicado a llevar a cabo políticas coherentes con el desarrollo sostenible	C1714EL02
		17.14.EL03 Presupuesto ejecutado dedicado a llevar a cabo políticas coherentes con el desarrollo sostenible	C1714EL03
		17.16.EL01 Proporción del presupuestos dedicado a informar de sus progresos en los marcos de múltiples interesados para el seguimiento de la eficacia de las actividades de desarrollo que apoyan el logro de los Objetivos de Desarrollo Sostenible	C1716EL01
		17.16.EL02 Presupuestos dedicado a informar de sus progresos en los marcos de múltiples interesados para el seguimiento de la eficacia de las actividades de desarrollo que apoyan el logro de los Objetivos de Desarrollo Sostenible	C1716EL02
		17.16.EL03 Presupuestos ejecutado dedicado a informar de sus progresos en los marcos de múltiples interesados para el seguimiento de la eficacia de las actividades de desarrollo que apoyan el logro de los Objetivos de Desarrollo Sostenible	C1716EL03
		17.17.EL01 Proporción de convenios cuyo objetivo es avanzar en el cumplimiento de las metas de los ODS desglosado al menos por ODS	C1717EL01
		17.17.EL02 Número de convenios cuyo objetivo es avanzar en el cumplimiento de las metas de los ODS desglosado al menos por ODS	C1717EL02
		17.17.EL03 Proporción del presupuesto de los convenios cuyo objetivo es avanzar en el cumplimiento de las metas de los ODS desglosado al menos por ODS	C1717EL03
		17.17.EL04 Presupuesto de los convenios cuyo objetivo es avanzar en el cumplimiento de las metas de los ODS desglosado al menos por ODS	C1717EL04
		17.18.EL01 Número mediano de click para localizar datos e indicadores estadísticos en la web municipal	C1718EL01
		17.19.EL01 Proporción del presupuesto dedicado a fortalecer las capacidades estadísticas	C1719EL01
		17.19.EL02 Presupuesto dedicado a fortalecer las capacidades estadísticas	C1719EL02
		17.19.EL03 Presupuesto ejecutado dedicado a fortalecer las capacidades estadísticas	C1719EL03



# Agradecimientos

## **Equipo del Grupo de Datos Abiertos de la RED que ha elaborado la publicación:**

**Paloma Abad Power.** OA Centro Nacional de Información Geográfica. Ministerio de Transporte y Movilidad Sostenible.

**Casey Abernethy.** ASEDIE.

**Juan Antonio Agudo García.** Ayuntamiento de Badajoz.

**Honorio Enrique Crespo Díaz-Alejo.** Ayuntamiento de Madrid.

**Roberto Magro Pedroviejo.** Coordinador del Grupo de Trabajo de Datos Abiertos de la Red de EELL por la Transparencia y la Participación Ciudadana de la FEMP. Ayuntamiento de Alcobendas.

**Nuria Portillo Poblador.** Departamento de Estadística e Investigación Operativa Aplicadas y Calidad, Universitat Politècnica de València.

## **FEMP**

**Francisco Díaz Latorre.** Director General de Servicios Jurídicos y Coordinación Territorial.

**José Luis Garrote González.** Subdirector de Modernización Administrativa.

**Alejandra Escudero Félix.** Secretaria Técnica de la Red de EELL por la Transparencia y la Participación Ciudadana.

## **Instituciones y Organizaciones**

Dirección General del Dato del Ministerio para la Transformación Digital y de la Función Pública.

Asociación Infoparticipa.





